
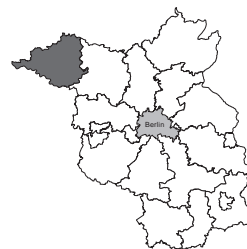
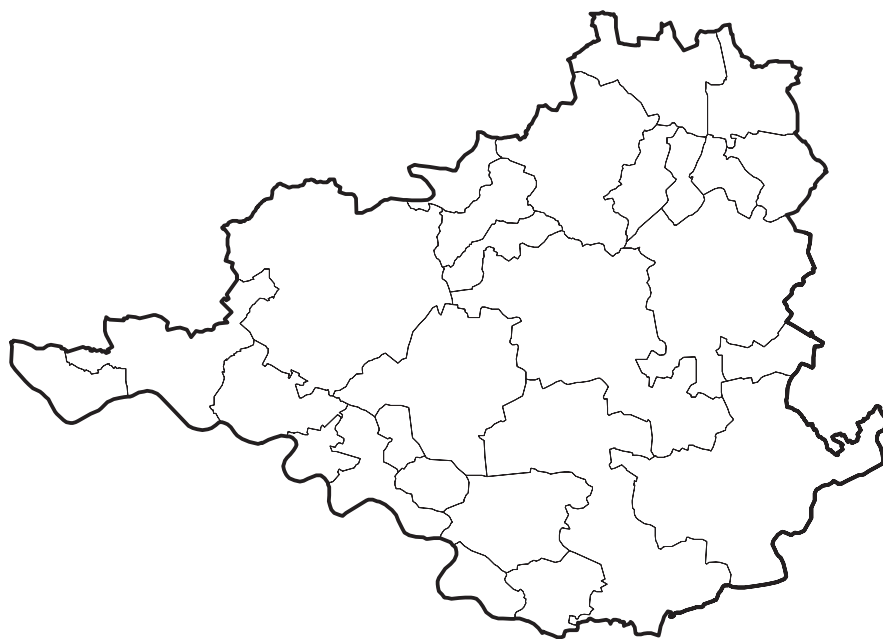


# Beitrag zur Statistik

Landesbetrieb für  
Datenverarbeitung  
und Statistik  
Land Brandenburg



Historisches Gemeindeverzeichnis  
des Landes Brandenburg  
1875 bis 2005



Landkreis Prignitz

19.12

**Erarbeitet:**

Landesbetrieb für Datenverarbeitung und Statistik  
Dezernat Bevölkerung

**Herausgeber:**

Landesbetrieb für Datenverarbeitung und Statistik  
Dezernat Informationsmanagement  
Postfach 60 10 52, 14410 Potsdam

Dortustraße 46, 14467 Potsdam

Telefon: 0331 39-444  
Fax: 0331 39-418  
Internet: [www.lids-bb.de](http://www.lids-bb.de)  
E-Mail: [info@lds.brandenburg.de](mailto:info@lds.brandenburg.de)

Erschienen im Dezember 2006

Die Veröffentlichung besteht aus fünfzehn Teilen. Teil 1 enthält die vier kreisfreien Städte. Die übrigen Teile enthalten jeweils einen Landkreis nach Gemeinden.

|         |              |           |  |            |
|---------|--------------|-----------|--|------------|
| Preise: | Druckausgabe | 6,50 EUR  | je Teil                                    |            |
|         | CD-ROM       | 20,00 EUR | je Teil                                    | xls-Format |
|         | CD-ROM       | 40,00 EUR | Gesamtausgabe (xls-Dateien aller 15 Teile) |            |

© Landesbetrieb für Datenverarbeitung und Statistik, Potsdam, 2006

Für nichtgewerbliche Zwecke sind Vervielfältigung und unentgeltliche Verbreitung, auch auszugsweise, mit Quellenangabe gestattet. Die Verbreitung, auch auszugsweise, über elektronische Systeme/Datenträger bedarf der vorherigen Zustimmung.  
Alle übrigen Rechte bleiben vorbehalten.

## Inhalt

|  | Seite |
|--|-------|
| Vorbemerkung   | 4     |
| 1. Bevölkerung des Landes Brandenburg 1875 bis 2005 nach Verwaltungsbezirken<br>(Gebietsstand 31.12.2005).....   | 6     |
| 2. Bevölkerung der Gemeinden des Landkreises Prignitz 1875 bis 2005<br>(Gebietsstand 31.12.2005).....  | 10    |
| 3. Bevölkerung der Gemeinden des Landkreises Prignitz 1875 bis 2005<br>(Gebietsstand des jeweiligen Jahres).....   | 14    |
| 4. Gemeindegebietsveränderungen im Landkreis Prignitz.....   | 34    |
| 4.1 Gebietsveränderungen im Landkreis Prignitz in zeitlicher Folge.....  | 34    |
| 4.2 Namensänderungen im Landkreis Prignitz.....  | 38    |
| 4.2.1 Gemeinden mit Veränderungen der amtlichen Schreibweise sowie Umbenennungen.....  | 38    |
| 4.2.2 Gemeinden des Landkreises Prignitz mit Namensänderungen<br>von Gemeinden, die es zum Gebietsstand 31.12.2005 nicht mehr gibt.....  | 38    |
| 4.3 Gemeinden des Landkreises Prignitz, in denen von 1875 bis 31.12.2005<br>keine Gemeindegebietsveränderungen vollzogen wurden.....   | 39    |
| 4.4 Gemeinden, die auf der Grundlage von Staatsverträgen zwischen den Ländern Brandenburg<br>und Mecklenburg-Vorpommern aus dem bzw. in den Landkreis Prignitz wechseln.....                           | 40    |
| 4.4.1 Gemeinden, die auf der Grundlage des Staatsvertrages zwischen den Ländern Brandenburg<br>und Mecklenburg-Vorpommern ab 01.08.1992 zum Landkreis Prignitz gehören.....                            | 40    |
| 4.4.2 Gemeinden bzw. Ortsteile, die auf der Grundlage des Staatsvertrages zwischen den Ländern<br>Brandenburg und Mecklenburg-Vorpommern ab 01.08.1992 zum<br>Land Mecklenburg-Vorpommern gehören..... | 40    |
| 5. Gemeinden des Landkreises Prignitz, die zum Gebietsstand 31.12.2005<br>nicht mehr als selbstständige Gemeinden bestehen.....  | 41    |
| 6. Gemeinden des Landkreises Prignitz zum Gebietsstand 31.12.2005.....   | 45    |

## Vorbemerkung

Das „Historische Gemeindeverzeichnis“ des Landes Brandenburg beginnt mit dem Jahr 1875 und berücksichtigt sämtliche Gemeindegebietsveränderungen, die seitdem umgesetzt wurden. Der Bevölkerungsstand wird einerseits zum aktuellen Gebietsstand der jeweiligen Ausgabe und andererseits mit Gebietsstand des jeweiligen Stichtages ausgewiesen.

Für die Bevölkerungsangaben bis 1981 wurden die amtlichen Ergebnisse der Volkszählungen, für spätere Jahre die Stichtagsangaben jeweils zum 31.12. aus der amtlichen Bevölkerungsfortschreibung verwendet. Eine Ausnahme bildet das Jahr 1990, hier ist der 03.10.1990, der Tag der Deutschen Einheit, ausgewiesen. Dieser ist in den neuen Bundesländern zugleich Ausgangsbasis für die Bevölkerungsfortschreibung.

Die erste Ausgabe endete mit Angaben des Bevölkerungsbestandes vom 31.12.1995. Zwischenzeitlich wurden jährlich die Ergebnisse aus der Bevölkerungsfortschreibung ergänzt und die Gemeindegebietsveränderungen eingearbeitet. Während im Jahr 1994 und in den Jahren 1995 und 1996 nur wenige Gemeindegebietsveränderungen zu verzeichnen waren, begann im Jahr 1997 die Gemeindegebietsreform im Land Brandenburg und setzte sich in den Folgejahren fort. Die zweite Ausgabe endete mit Daten des Bevölkerungsbestandes vom 31.12.1999.

Das Verzeichnis wurde inzwischen um die Jahre von 2000 bis 2005 ergänzt. In dieser Zeit gab es im Rahmen der Gemeindegebietsreform im Land Brandenburg umfangreiche Gemeindegebietsveränderungen. Am 16. März 2001 trat das Gemeindereformgesetz in Kraft. Die Gemeindegebietsreform wurde zum Tag der landesweiten Kommunalwahlen am 26.10.2003 abgeschlossen. Die Gebietsveränderungen, die auf freiwilliger Basis im Jahr 2003 noch nicht zum Abschluss kamen, wurden nach den im Monat März 2003 vom Landtag Brandenburg verabschiedeten Gesetzen zur Gemeindegebietsreform (Gem-GebRefGBbg. für das Land Brandenburg Teil I Nr. 5 vom 27. März 2003 ) mit Wirkungsdatum 26.10.2003 vollzogen.

Zu diesem Zeitpunkt gab es auf der Grundlage dieses Gesetzes u.a. auch kreisübergreifende Gemeindegebietsveränderungen zwischen

- dem Landkreis Spree-Neiße und der kreisfreien Stadt Cottbus
- dem Landkreis Potsdam-Mittelmark und den kreisfreien Städten Brandenburg an der Havel und Potsdam
- dem Landkreis Potsdam-Mittelmark und dem Landkreis Havelland.

Bei diesen Veränderungen sind die betroffenen Gemeinden vom Bevölkerungsbestand her ausschließlich in der kreisfreien Stadt bzw. in dem Landkreis ausgewiesen, in welchen die Gemeinden gewechselt haben.

In der vorliegenden Ausgabe, dem „Historischen Gemeindeverzeichnis 1875 bis 2005“ sind sämtliche Gemeindegebietsveränderungen, die in dem langen Zeitraum von 1875 bis 2005 umgesetzt wurden, berücksichtigt.

Für den gesamten Zeitraum ab 1875 wurde der Bevölkerungsbestand zum einheitlichen Gebietsstand, dem 31.12.2005, umgesetzt. Jede Gemeinde wird betrachtet, als ob diese veränderte Struktur bereits am 01.12.1875 bestand.

Für andere Untersuchungen ist es jedoch interessant, wie viele Personen zum jeweiligen Stichtag tatsächlich in den Gemeinden lebten. Dies kann der Betrachter aus der Darstellung der Bevölkerung zum Gebietsstand des jeweiligen Jahres, d.h. zu der zum damaligen Zeitpunkt gültigen Gebietsstruktur entnehmen. Hieraus kann man auch in Erfahrung bringen, wie viele Menschen zu einem bestimmten Stichtag in einer Gemeinde wohnten, die inzwischen in eine andere Gemeinde eingegliedert wurde oder an einem Zusammenschluss von mehreren Gemeinden zu einer neuen Gemeinde beteiligt war.

Für die Gemeinden, die es 2005 nicht mehr gibt, wird nur dann die letzte eigene Gemeindegemeinschaftsnummer nachgewiesen, wenn die jeweilige Gemeindegebietsveränderung in den Jahren von 1990 bis zum Stichtag 2005 stattfand. Die Schlüsselnummern aus dem Verzeichnis der Gemeinden der ehemaligen DDR werden nicht ausgewiesen, für die alten Jahre bis zur Gründung der DDR liegen keine Gemeindegemeinschaftsnummern vor.

Das Verzeichnis enthält auch Informationen über Namensänderungen. Im ausgewerteten Zeitraum von 130 Jahren ist es möglich, dass die eine oder andere Gemeinde inzwischen nicht mehr den gleichen Gemeindennamen hat. Entweder heißt sie jetzt ganz anders als zuvor oder es ist ein Namenszusatz hinterlegt bzw. es gilt eine andere amtliche Schreibweise als zum damaligen Zeitpunkt. Viele Namensänderungen stehen in engem Zusammenhang mit den Gemeindegebietsveränderungen oder es ergab sich die Notwendigkeit zu einer Änderung, um Verwechslungen zwischen gleichnamigen Gemeinden im Land Brandenburg bzw. in der Bundesrepublik Deutschland auszuschließen.

Das „Historische Gemeindeverzeichnis“ wird durch alphabetische Übersichten abgeschlossen. Aufgelistet werden

- die Gemeinden, in welchen während des gesamten Zeitrahmens keine Gemeindegebietsveränderungen stattfanden
- die Gemeinden, die es zum Gebietsstand 31.12.2005 nicht mehr gibt
- die Gemeinden des jeweiligen Kreises zum Gebietsstand 31.12.2005.

In der Veröffentlichung sind die kreisfreien Städte sowie jeder Landkreis nach den einzelnen Gemeinden enthalten.

Die Anzahl der Gemeinden des Landes Brandenburg hat sich gegenüber dem Jahr 1993, in dem es noch 1700 Gemeinden gab, um 1280 Gemeinden reduziert. Im Vergleich zum 01.12.1875 gibt es gegenwärtig im Land Brandenburg nur noch etwa ein Sechstel an der damaligen Anzahl der Gemeinden gemessen.

Zieht man eine Bilanz der Bevölkerungsentwicklung für die gesamte Zeitreihe ab 1875, so ist festzustellen, dass sich die Bevölkerungszahl im Vergleich zum Basisjahr um fast 80 Prozent erhöht hat.

| Entwicklung der Bevölkerung im Land Brandenburg |                               |
|---|-------------------------------|
| Stichtag  | Bevölkerung in Mill. Personen |
| 01.12.1875                                      | 1,444                         |
| 01.12.1890                                      | 1,578                         |
| 01.12.1910                                      | 1,879                         |
| 16.06.1925                                      | 2,049                         |
| 16.06.1933                                      | 2,190                         |
| 17.05.1939                                      | 2,434                         |
| 29.10.1946                                      | 2,713                         |
| 31.08.1950                                      | 2,745                         |
| 31.12.1964                                      | 2,620                         |
| 01.01.1971                                      | 2,667                         |
| 31.12.1981                                      | 2,667                         |
| 31.12.2004                                      | 2,568                         |
| 31.12.2005                                      | 2,559                         |

Blickt man auf diese Zeitreihe der Volkszählungsjahre ab 01.12.1875 und die Ergebnisse aus der Bevölkerungsfortschreibung erhält man die Aussage, dass zum Stichtag 31.08.1950 die meisten Menschen im Land Brandenburg lebten.

In den vier kreisfreien Städten war die Tendenz etwas anders, z.B. war in der kreisfreien Stadt Brandenburg an der Havel der Bevölkerungsstand am Stichtag 31.12.1985 am höchsten, in Cottbus, Frankfurt (Oder) und Potsdam am 31.12.1989.

**1. Bevölkerung des Landes Brandenburg 1875 bis 2005 nach Verwaltungsbezirken  
(Gebietsstand 31.12.2005)**

| Schlüssel-<br>Nr.  | Verwaltungsbezirk           | Bevölkerung am ... (Gebietsstand 31.12.2005) |                  |                  |                  |                  |                  |
|--------------------|-----------------------------|--|------------------|------------------|------------------|------------------|------------------|
|                    |                             | 01.12.1875                                   | 01.12.1890       | 01.12.1910       | 16.06.1925       | 16.06.1933       | 17.05.1939       |
| <b>12 0 00 000</b> | <b>Land Brandenburg</b>     | <b>1 444 441</b>                             | <b>1 578 138</b> | <b>1 879 375</b> | <b>2 048 866</b> | <b>2 190 064</b> | <b>2 433 881</b> |
|                    | <b>Kreisfreie Städte</b>    |  |                  |                  |                  |                  |                  |
| 12 0 51 000        | Brandenburg an der Havel 1) | 34 052                                       | 44 664           | 60 339           | 70 519           | 74 800           | 91 208           |
| 12 0 52 000        | Cottbus                     | 35 201                                       | 46 671           | 65 438           | 68 228           | 72 286           | 75 969           |
| 12 0 53 000        | Frankfurt (Oder)            | 43 491                                       | 50 108           | 59 905           | 62 044           | 65 717           | 66 962           |
| 12 0 54 000        | Potsdam                     | 61 719                                       | 77 301           | 101 950          | 107 734          | 116 947          | 125 664          |
|                    | <b>Landkreise</b>           |  |                  |                  |                  |                  |                  |
| 12 0 60 000        | Barnim                      | 74 305                                       | 85 169           | 106 837          | 115 955          | 133 005          | 154 918          |
| 12 0 61 000        | Dahme-Spreewald             | 83 381                                       | 87 772           | 103 543          | 109 281          | 120 359          | 137 972          |
| 12 0 62 000        | Elbe-Elster                 | 89 046                                       | 95 414           | 116 632          | 124 457          | 129 274          | 135 724          |
| 12 0 63 000        | Havelland 2)                | 68 310                                       | 78 689           | 93 714           | 108 499          | 119 395          | 142 609          |
| 12 0 64 000        | Märkisch-Oderland           | 137 225                                      | 134 950          | 141 360          | 157 667          | 166 664          | 177 555          |
| 12 0 65 000        | Oberhavel                   | 64 084                                       | 75 767           | 99 395           | 119 031          | 138 026          | 178 595          |
| 12 0 66 000        | Oberspreewald-Lausitz       | 58 860                                       | 69 525           | 109 357          | 128 487          | 133 248          | 139 774          |
| 12 0 67 000        | Oder-Spree                  | 87 934                                       | 94 469           | 115 555          | 128 292          | 141 635          | 151 802          |
| 12 0 68 000        | Ostprignitz-Ruppin          | 101 605                                      | 102 153          | 102 634          | 106 311          | 109 576          | 114 606          |
| 12 0 69 000        | Potsdam-Mittelmark 3)       | 97 780                                       | 105 144          | 117 118          | 125 508          | 141 531          | 171 777          |
| 12 0 70 000        | Prignitz                    | 89 625                                       | 92 023           | 104 107          | 113 250          | 112 411          | 115 354          |
| 12 0 71 000        | Spree-Neiße                 | 101 025                                      | 113 766          | 138 428          | 144 789          | 152 241          | 156 827          |
| 12 0 72 000        | Teltow-Fläming              | 86 834                                       | 96 168           | 110 132          | 117 872          | 125 505          | 156 063          |
| 12 0 73 000        | Uckermark                   | 129 964                                      | 128 385          | 132 931          | 140 942          | 137 444          | 140 502          |
|                    | <b>Planungsregionen</b>     |  |                  |                  |                  |                  |                  |
|                    | Prignitz-Oberhavel          | 255 314                                      | 269 943          | 306 136          | 338 592          | 360 013          | 408 555          |
|                    | Uckermark-Barnim            | 204 269                                      | 213 554          | 239 768          | 256 897          | 270 449          | 295 420          |
|                    | Oderland-Spree              | 268 650                                      | 279 527          | 316 820          | 348 003          | 374 016          | 396 319          |
|                    | Lausitz-Spreewald           | 367 513                                      | 413 148          | 533 398          | 575 242          | 607 408          | 646 266          |
|                    | Havelland-Fläming           | 348 695                                      | 401 966          | 483 253          | 530 132          | 578 178          | 687 321          |

| Bevölkerung am ... (Gebietsstand 31.12.2005) |                  |                  |                  |                  |                  |                  |                  |                  | Schlüssel-<br>Nr.  |
|--|------------------|------------------|------------------|------------------|------------------|------------------|------------------|------------------|--------------------|
| 29.10.1946                                   | 31.08.1950       | 31.12.1964       | 01.01.1971       | 31.12.1981       | 31.12.1985       | 31.12.1989       | 03.10.1990       | 31.12.1991       |                    |
| <b>2 713 074</b>                             | <b>2 746 002</b> | <b>2 620 071</b> | <b>2 667 096</b> | <b>2 667 052</b> | <b>2 667 237</b> | <b>2 648 619</b> | <b>2 602 404</b> | <b>2 553 402</b> | <b>12 0 00 000</b> |
| 85 180                                       | 83 434           | 92 741           | 96 929           | 97 510           | 97 615           | 96 084           | 93 015           | 91 332           | 12 0 51 000        |
| 73 010                                       | 73 695           | 84 952           | 94 606           | 125 326          | 133 232          | 137 366          | 134 781          | 131 625          | 12 0 52 000        |
| 54 153                                       | 55 514           | 60 163           | 64 484           | 81 009           | 85 593           | 87 126           | 86 171           | 85 357           | 12 0 53 000        |
| 113 035                                      | 114 663          | 117 711          | 118 923          | 139 746          | 146 746          | 149 043          | 147 252          | 146 441          | 12 0 54 000        |
| 154 627                                      | 159 481          | 153 249          | 155 650          | 156 734          | 156 658          | 153 978          | 150 687          | 148 751          | 12 0 60 000        |
| 162 990                                      | 161 884          | 151 847          | 151 350          | 148 279          | 147 508          | 144 791          | 142 899          | 140 836          | 12 0 61 000        |
| 175 945                                      | 174 612          | 156 012          | 156 734          | 149 216          | 147 731          | 144 932          | 142 679          | 139 850          | 12 0 62 000        |
| 170 907                                      | 169 878          | 148 834          | 150 101          | 141 667          | 139 178          | 135 420          | 132 710          | 130 190          | 12 0 63 000        |
| 176 605                                      | 192 609          | 184 838          | 186 206          | 178 519          | 178 762          | 176 596          | 174 356          | 171 572          | 12 0 64 000        |
| 187 548                                      | 192 989          | 179 515          | 180 152          | 175 027          | 174 522          | 172 119          | 169 086          | 167 015          | 12 0 65 000        |
| 164 609                                      | 165 790          | 181 923          | 185 312          | 175 957          | 171 995          | 169 687          | 166 351          | 161 229          | 12 0 66 000        |
| 158 490                                      | 166 492          | 183 110          | 191 619          | 195 164          | 194 810          | 197 478          | 193 753          | 190 103          | 12 0 67 000        |
| 157 875                                      | 153 496          | 124 190          | 123 486          | 119 269          | 120 184          | 120 271          | 118 794          | 116 002          | 12 0 68 000        |
| 205 184                                      | 204 933          | 180 055          | 179 936          | 169 676          | 168 383          | 167 394          | 164 964          | 163 307          | 12 0 69 000        |
| 156 782                                      | 153 728          | 129 143          | 128 537          | 117 182          | 114 812          | 112 443          | 109 435          | 105 987          | 12 0 70 000        |
| 174 693                                      | 174 606          | 172 833          | 169 325          | 165 870          | 161 288          | 158 063          | 154 926          | 150 875          | 12 0 71 000        |
| 174 751                                      | 173 975          | 158 225          | 160 970          | 154 974          | 154 227          | 152 846          | 150 136          | 147 388          | 12 0 72 000        |
| 166 690                                      | 174 223          | 160 730          | 172 776          | 175 927          | 173 993          | 172 982          | 170 409          | 165 542          | 12 0 73 000        |
| 502 205                                      | 500 213          | 432 848          | 432 175          | 411 478          | 409 518          | 404 833          | 397 315          | 389 004          |                    |
| 321 317                                      | 333 704          | 313 979          | 328 426          | 332 661          | 330 651          | 326 960          | 321 096          | 314 293          |                    |
| 389 248                                      | 414 615          | 428 111          | 442 309          | 454 692          | 459 165          | 461 200          | 454 280          | 447 032          |                    |
| 751 247                                      | 750 587          | 747 567          | 757 327          | 764 648          | 761 754          | 754 839          | 741 636          | 724 415          |                    |
| 749 057                                      | 746 883          | 697 566          | 706 859          | 703 573          | 706 149          | 700 787          | 688 077          | 678 658          |                    |

**Noch: 1. Bevölkerung des Landes Brandenburg 1875 bis 2005 nach Verwaltungsbezirken  
(Gebietsstand 31.12.2005)**

| Schlüssel-<br>Nr.  | Verwaltungsbezirk           | Bevölkerung am ... (Gebietsstand 31.12.2005) |                  |                  |                  |                  |                  |
|--------------------|-----------------------------|--|------------------|------------------|------------------|------------------|------------------|
|                    |                             | 31.12.1992                                   | 31.12.1993       | 31.12.1994       | 31.12.1995       | 31.12.1996       | 31.12.1997       |
| <b>12 0 00 000</b> | <b>Land Brandenburg</b>     | <b>2 542 651</b>                             | <b>2 537 661</b> | <b>2 536 747</b> | <b>2 542 042</b> | <b>2 554 441</b> | <b>2 573 291</b> |
|                    | <b>Kreisfreie Städte</b>    |  |                  |                  |                  |                  |                  |
| 12 0 51 000        | Brandenburg an der Havel 1) | 90 637                                       | 89 950           | 88 503           | 86 753           | 85 278           | 83 263           |
| 12 0 52 000        | Cottbus                     | 131 343                                      | 130 756          | 128 601          | 126 343          | 124 389          | 122 579          |
| 12 0 53 000        | Frankfurt (Oder)            | 84 937                                       | 83 850           | 82 323           | 80 807           | 79 784           | 77 891           |
| 12 0 54 000        | Potsdam                     | 146 138                                      | 145 667          | 145 227          | 144 118          | 143 151          | 140 880          |
|                    | <b>Landkreise</b>           |  |                  |                  |                  |                  |                  |
| 12 0 60 000        | Barnim                      | 148 750                                      | 149 143          | 150 060          | 151 783          | 154 698          | 159 689          |
| 12 0 61 000        | Dahme-Spreewald             | 141 714                                      | 141 701          | 142 819          | 144 990          | 147 871          | 150 995          |
| 12 0 62 000        | Elbe-Elster                 | 139 065                                      | 139 058          | 137 947          | 136 889          | 136 286          | 135 624          |
| 12 0 63 000        | Havelland 2)                | 129 551                                      | 129 167          | 129 908          | 131 821          | 134 325          | 138 081          |
| 12 0 64 000        | Märkisch-Oderland           | 170 995                                      | 169 985          | 170 631          | 172 577          | 175 033          | 178 958          |
| 12 0 65 000        | Oberhavel                   | 165 764                                      | 166 214          | 167 935          | 170 505          | 173 666          | 178 353          |
| 12 0 66 000        | Oberspreewald-Lausitz       | 161 124                                      | 159 828          | 158 537          | 156 758          | 155 024          | 152 924          |
| 12 0 67 000        | Oder-Spree                  | 186 878                                      | 187 827          | 188 986          | 190 839          | 193 006          | 195 032          |
| 12 0 68 000        | Ostprignitz-Ruppin          | 117 102                                      | 116 866          | 116 180          | 116 005          | 115 637          | 115 670          |
| 12 0 69 000        | Potsdam-Mittelmark 3)       | 163 349                                      | 164 652          | 167 609          | 171 626          | 175 322          | 181 591          |
| 12 0 70 000        | Prignitz                    | 104 690                                      | 103 740          | 102 650          | 101 421          | 100 422          | 99 024           |
| 12 0 71 000        | Spree-Neiße                 | 148 339                                      | 149 606          | 150 024          | 150 364          | 151 279          | 151 830          |
| 12 0 72 000        | Teltow-Fläming              | 147 160                                      | 145 932          | 146 785          | 148 133          | 150 241          | 153 244          |
| 12 0 73 000        | Uckermark                   | 165 115                                      | 163 719          | 162 022          | 160 310          | 159 029          | 157 663          |
|                    | <b>Planungsregionen</b>     |  |                  |                  |                  |                  |                  |
|                    | Prignitz-Oberhavel          | 387 556                                      | 386 820          | 386 765          | 387 931          | 389 725          | 393 047          |
|                    | Uckermark-Barnim            | 313 865                                      | 312 862          | 312 082          | 312 093          | 313 727          | 317 352          |
|                    | Oderland-Spree              | 442 810                                      | 441 662          | 441 940          | 444 223          | 447 823          | 451 881          |
|                    | Lausitz-Spreewald           | 721 585                                      | 720 949          | 717 928          | 715 344          | 714 849          | 713 952          |
|                    | Havelland-Fläming           | 676 835                                      | 675 368          | 678 032          | 682 451          | 688 317          | 697 059          |

1) am 31.08.1950 mit Gemeinde Mötzow  
Mötzow war vom 01.07.1950 bis 01.01.1957 in der Stadt Brandenburg an der Havel und wurde dann in Butzow( jetzt Beetzseeheide) eingegliedert.

vom 31.08.1950 bis 31.12.1992 ohne Mahlenzien  
Mahlenzien war vom 01.07.1950 bis 05./06.12.1993 in Viesen (jetzt Gemeinde Rosenau) eingegliedert.

2) am 31.12.1964 ohne Gemeinde Staaken  
Staaken war vom 01.01.1961 bis 01.01.1971 in der Stadt Falkensee und wurde am 03.10.1990 nach Berlin ausgegliedert.

3) am 31.08.1950 ohne Gemeinde Mötzow  
Mötzow war vom 01.07.1950 bis 01.01.1957 in der Stadt Brandenburg an der Havel und wurde dann in Butzow( jetzt Beetzseeheide) eingegliedert.

vom 31.08.1950 bis 31.12.1992 mit Mahlenzien  
Mahlenzien war vom 01.07.1950 bis 05./06.12.1993 in Viesen (jetzt Gemeinde Rosenau) eingegliedert.



| Bevölkerung am ... (Gebietsstand 31.12.2005) |                  |                  |                  |                  |                  |                  |                  | Schlüssel-<br>Nr.  |
|--|------------------|------------------|------------------|------------------|------------------|------------------|------------------|--------------------|
| 31.12.1998                                   | 31.12.1999       | 31.12.2000       | 31.12.2001       | 31.12.2002       | 31.12.2003       | 31.12.2004       | 31.12.2005       |                    |
| <b>2 590 375</b>                             | <b>2 601 207</b> | <b>2 601 962</b> | <b>2 593 040</b> | <b>2 582 379</b> | <b>2 574 521</b> | <b>2 567 704</b> | <b>2 559 483</b> | <b>12 0 00 000</b> |
| 81 384                                       | 79 828           | 78 404           | 77 245           | 76 166           | 75 485           | 74 875           | 74 129           | 12 0 51 000        |
| 119 629                                      | 115 970          | 113 618          | 111 125          | 109 144          | 107 549          | 106 415          | 105 309          | 12 0 52 000        |
| 75 710                                       | 73 832           | 72 131           | 70 308           | 68 351           | 67 014           | 65 242           | 63 748           | 12 0 53 000        |
| 139 823                                      | 139 695          | 140 668          | 141 907          | 143 246          | 144 979          | 145 707          | 147 583          | 12 0 54 000        |
| 163 937                                      | 167 914          | 170 288          | 171 490          | 172 382          | 173 951          | 175 861          | 176 693          | 12 0 60 000        |
| 154 894                                      | 157 341          | 158 994          | 159 568          | 159 923          | 160 173          | 161 179          | 161 937          | 12 0 61 000        |
| 134 684                                      | 132 873          | 131 161          | 129 066          | 127 159          | 125 526          | 124 041          | 122 031          | 12 0 62 000        |
| 142 151                                      | 146 064          | 149 285          | 151 514          | 152 667          | 153 328          | 154 044          | 155 019          | 12 0 63 000        |
| 182 968                                      | 186 573          | 188 277          | 189 634          | 190 678          | 191 729          | 192 131          | 192 122          | 12 0 64 000        |
| 183 997                                      | 189 191          | 192 123          | 194 022          | 195 399          | 197 055          | 198 550          | 200 184          | 12 0 65 000        |
| 150 414                                      | 148 124          | 145 110          | 141 959          | 139 062          | 136 251          | 134 025          | 132 032          | 12 0 66 000        |
| 196 655                                      | 196 784          | 196 453          | 195 670          | 194 169          | 193 062          | 192 001          | 190 728          | 12 0 67 000        |
| 115 193                                      | 114 273          | 112 930          | 111 878          | 111 009          | 110 057          | 108 893          | 108 027          | 12 0 68 000        |
| 188 097                                      | 193 086          | 196 644          | 198 690          | 200 313          | 201 335          | 202 630          | 203 477          | 12 0 69 000        |
| 98 205                                       | 97 076           | 95 701           | 94 015           | 92 646           | 91 214           | 89 792           | 88 340           | 12 0 70 000        |
| 151 016                                      | 150 171          | 148 700          | 145 929          | 143 642          | 141 256          | 139 464          | 136 896          | 12 0 71 000        |
| 155 895                                      | 158 326          | 159 735          | 160 414          | 160 708          | 161 146          | 161 400          | 161 902          | 12 0 72 000        |
| 155 723                                      | 154 086          | 151 740          | 148 606          | 145 715          | 143 411          | 141 454          | 139 326          | 12 0 73 000        |
| 397 395                                      | 400 540          | 400 754          | 399 915          | 399 054          | 398 326          | 397 235          | 396 551          |                    |
| 319 660                                      | 322 000          | 322 028          | 320 096          | 318 097          | 317 362          | 317 315          | 316 019          |                    |
| 455 333                                      | 457 189          | 456 861          | 455 612          | 453 198          | 451 805          | 449 374          | 446 598          |                    |
| 710 637                                      | 704 479          | 697 583          | 687 647          | 678 930          | 670 755          | 665 124          | 658 205          |                    |
| 707 350                                      | 716 999          | 724 736          | 729 770          | 733 100          | 736 273          | 738 656          | 742 110          |                    |

**2. Bevölkerung der Gemeinden des Landkreises Prignitz 1875 bis 2005  
(Gebietsstand 31.12.2005)**

| Schlüssel-Nr.      | Amts-Nr. | Verwaltungsbezirk                                       | Bevölkerung am ... (Gebietsstand 31.12.2005) |               |                |                |                |                |
|--------------------|----------|---|--|---------------|----------------|----------------|----------------|----------------|
|                    |          |   | 01.12.1875                                   | 01.12.1890    | 01.12.1910     | 16.06.1925     | 16.06.1933     | 17.05.1939     |
| <b>12 0 70 000</b> |          | <b>Landkreis Prignitz</b>                               | <b>89 625</b>                                | <b>92 023</b> | <b>104 107</b> | <b>113 250</b> | <b>112 411</b> | <b>115 354</b> |
| 12 0 70 008        | 01       | Bad Wilsnack, Stadt                                     | 3 496  | 3 445         | 3 375          | 3 659          | 3 518          | 3 469          |
| 12 0 70 028        | 09       | Berge   | 897  | 879           | 963            | 958            | 963            | 974            |
| 12 0 70 052        | 01       | Breese  | 803  | 781           | 943            | 1 142          | 1 392          | 1 838          |
| 12 0 70 060        | 05       | Cumlosen  | 1 292  | 1 188         | 1 178          | 1 240          | 1 235          | 1 328          |
| 12 0 70 096        | 06       | Gerdshagen  | 427  | 359           | 467            | 609            | 566            | 506            |
| 12 0 70 125        |          | Groß Pankow (Prignitz)                                  | 6 795  | 6 478         | 6 297          | 6 714          | 6 362          | 6 255          |
| 12 0 70 145        | 09       | Gülitz-Reetz  | 1 276  | 1 159         | 1 078          | 1 109          | 990            | 923            |
| 12 0 70 149        |          | Gumtow  | 7 023  | 6 822         | 6 741          | 6 731          | 6 548          | 6 117          |
| 12 0 70 153        | 06       | Halenbeck-Rohlsdorf                                     | 1 002  | 933           | 950            | 1 003          | 964            | 898            |
| 12 0 70 173        |          | Karstädt  | 8 338  | 8 054         | 8 800          | 9 172          | 9 024          | 8 914          |
| 12 0 70 222        | 06       | Kümmernitztal   | 1 014  | 857           | 834            | 852            | 811            | 964            |
| 12 0 70 236        | 05       | Lanz  | 1 712  | 1 482         | 1 378          | 1 388          | 1 416          | 1 343          |
| 12 0 70 241        | 01       | Legde/Quitzebel   | 1 554  | 1 513         | 1 318          | 1 438          | 1 362          | 1 357          |
| 12 0 70 244        | 05       | Lenzen (Elbe), Stadt                                    | 4 619  | 4 403         | 4 065          | 4 167          | 4 069          | 3 980          |
| 12 0 70 246        | 05       | Lenzerwische  | 1 918  | 1 859         | 1 674          | 1 648          | 1 446          | 1 352          |
| 12 0 70 266        | 06       | Marienfließ   | 1 506  | 1 377         | 1 453          | 1 494          | 1 381          | 1 273          |
| 12 0 70 280        | 06       | Meyenburg, Stadt  | 2 052  | 2 434         | 2 836          | 3 185          | 3 301          | 3 249          |
| 12 0 70 296        |          | Perleberg, Stadt  | 10 311                                       | 10 013        | 12 161         | 12 882         | 13 686         | 14 845         |
| 12 0 70 300        | 09       | Pirow   | 1 216  | 1 126         | 1 096          | 1 148          | 1 103          | 1 018          |
| 12 0 70 302        |          | Plattenburg   | 6 113  | 5 589         | 5 592          | 5 852          | 5 505          | 5 384          |
| 12 0 70 316        |          | Pritzwalk, Stadt  | 10 354                                       | 10 949        | 12 569         | 13 085         | 13 160         | 13 130         |
| 12 0 70 325        | 09       | Putlitz, Stadt  | 4 628  | 4 291         | 4 292          | 4 493          | 4 611          | 4 308          |
| 12 0 70 348        | 01       | Rühstädt  | 1 257  | 1 246         | 1 139          | 1 110          | 1 018          | 1 020          |
| 12 0 70 393        | 09       | Triglitz  | 962  | 863           | 941            | 929            | 900            | 854            |
| 12 0 70 416        | 01       | Weisen  | 653  | 629           | 705            | 932            | 1 084          | 1 559          |
| 12 0 70 424        |          | Wittenberge, Stadt                                      | 8 407  | 13 294        | 21 262         | 26 310         | 25 996         | 28 496         |
|                    |          | <b>Ämter des Landkreises<br/>Prignitz</b>               | <b>32 284</b>                                | <b>30 824</b> | <b>30 685</b>  | <b>32 504</b>  | <b>32 130</b>  | <b>32 213</b>  |
| 12 0 70 000        | 01       | Bad Wilsnack/Weisen                                     | 7 763  | 7 614         | 7 480          | 8 281          | 8 374          | 9 243          |
| 12 0 70 000        | 05       | Lenzen-Elbtalaue  | 9 541  | 8 932         | 8 295          | 8 443          | 8 166          | 8 003          |
| 12 0 70 000        | 06       | Meyenburg   | 6 001  | 5 960         | 6 540          | 7 143          | 7 023          | 6 890          |
| 12 0 70 000        | 09       | Putlitz-Berge   | 8 979  | 8 318         | 8 370          | 8 637          | 8 567          | 8 077          |
|                    |          | <b>Amtsfreie Gemeinden des<br/>Landkreises Prignitz</b> | <b>57 341</b>                                | <b>61 199</b> | <b>73 422</b>  | <b>80 746</b>  | <b>80 281</b>  | <b>83 141</b>  |

| Bevölkerung am ... (Gebietsstand 31.12.2005) |                |                |                |                |                |                |                |                | Schlüssel-Nr.      | Amts-Nr. |
|--|----------------|----------------|----------------|----------------|----------------|----------------|----------------|----------------|--------------------|----------|
| 29.10.1946                                   | 31.08.1950     | 31.12.1964     | 01.01.1971     | 31.12.1981     | 31.12.1985     | 31.12.1989     | 03.10.1990     | 31.12.1991     |                    |          |
| <b>156 782</b>                               | <b>153 728</b> | <b>129 143</b> | <b>128 537</b> | <b>117 182</b> | <b>114 812</b> | <b>112 443</b> | <b>109 435</b> | <b>105 987</b> | <b>12 0 70 000</b> |          |
| 5 661  | 4 955          | 4 055          | 3 950          | 3 494          | 3 421          | 3 243          | 3 136          | 3 082          | 12 0 70 008        | 01       |
| 1 760  | 1 606          | 1 368          | 1 349          | 1 203          | 1 154          | 1 090          | 1 081          | 1 048          | 12 0 70 028        | 09       |
| 2 314  | 2 269          | 1 953          | 1 905          | 1 601          | 1 562          | 1 522          | 1 472          | 1 420          | 12 0 70 052        | 01       |
| 1 779  | 1 648          | 1 048          | 1 016          | 859            | 857            | 855            | 841            | 845            | 12 0 70 060        | 05       |
| 961  | 926            | 816            | 815            | 642            | 612            | 628            | 626            | 603            | 12 0 70 096        | 06       |
| 10 398                                       | 10 034         | 7 223          | 7 099          | 5 840          | 5 665          | 5 484          | 5 387          | 5 257          | 12 0 70 125        |          |
| 1 522  | 1 381          | 927            | 893            | 655            | 621            | 651            | 631            | 611            | 12 0 70 145        | 09       |
| 10 389                                       | 9 754          | 6 921          | 6 421          | 4 990          | 4 884          | 4 804          | 4 712          | 4 562          | 12 0 70 149        |          |
| 1 556  | 1 539          | 1 115          | 1 019          | 849            | 859            | 828            | 796            | 761            | 12 0 70 153        | 06       |
| 13 676                                       | 13 168         | 10 125         | 10 012         | 9 480          | 9 332          | 9 180          | 9 015          | 8 733          | 12 0 70 173        |          |
| 1 252  | 1 209          | 786            | 730            | 492            | 460            | 466            | 454            | 450            | 12 0 70 222        | 06       |
| 1 932  | 1 884          | 1 336          | 1 308          | 1 069          | 1 049          | 1 054          | 1 035          | 1 002          | 12 0 70 236        | 05       |
| 1 873  | 1 825          | 1 149          | 1 109          | 925            | 917            | 921            | 926            | 900            | 12 0 70 241        | 01       |
| 5 309  | 5 389          | 4 258          | 4 038          | 3 503          | 3 390          | 3 293          | 3 255          | 3 100          | 12 0 70 244        | 05       |
| 1 504  | 1 576          | 988            | 948            | 684            | 663            | 641            | 630            | 603            | 12 0 70 246        | 05       |
| 2 049  | 1 955          | 1 402          | 1 336          | 1 010          | 991            | 1 001          | 1 003          | 986            | 12 0 70 266        | 06       |
| 5 022  | 4 898          | 3 800          | 3 746          | 3 330          | 3 317          | 3 168          | 3 094          | 2 974          | 12 0 70 280        | 06       |
| 17 461                                       | 17 414         | 15 983         | 16 193         | 16 078         | 15 736         | 15 445         | 15 032         | 14 566         | 12 0 70 296        |          |
| 1 748  | 1 572          | 1 050          | 990            | 788            | 716            | 682            | 670            | 666            | 12 0 70 300        | 09       |
| 8 816  | 8 827          | 6 571          | 6 351          | 5 141          | 5 265          | 5 270          | 5 146          | 4 973          | 12 0 70 302        |          |
| 16 297                                       | 16 766         | 14 894         | 15 623         | 16 236         | 16 315         | 16 253         | 15 995         | 15 605         | 12 0 70 316        |          |
| 6 520  | 6 391          | 4 832          | 4 760          | 3 929          | 3 753          | 3 733          | 3 694          | 3 599          | 12 0 70 325        | 09       |
| 1 442  | 1 476          | 1 015          | 973            | 762            | 702            | 673            | 663            | 638            | 12 0 70 348        | 01       |
| 1 294  | 1 247          | 928            | 862            | 675            | 670            | 636            | 632            | 607            | 12 0 70 393        | 09       |
| 1 898  | 1 853          | 1 579          | 1 387          | 1 182          | 1 144          | 1 142          | 1 131          | 1 099          | 12 0 70 416        | 01       |
| 32 349                                       | 32 166         | 33 021         | 33 704         | 31 765         | 30 757         | 29 780         | 28 378         | 27 297         | 12 0 70 424        |          |
| <b>47 396</b>                                | <b>45 599</b>  | <b>34 405</b>  | <b>33 134</b>  | <b>27 652</b>  | <b>26 858</b>  | <b>26 227</b>  | <b>25 770</b>  | <b>24 994</b>  |                    |          |
| 13 188                                       | 12 378         | 9 751          | 9 324          | 7 964          | 7 746          | 7 501          | 7 328          | 7 139          | 12 0 70 000        | 01       |
| 10 524                                       | 10 497         | 7 630          | 7 310          | 6 115          | 5 959          | 5 843          | 5 761          | 5 550          | 12 0 70 000        | 05       |
| 10 840                                       | 10 527         | 7 919          | 7 646          | 6 323          | 6 239          | 6 091          | 5 973          | 5 774          | 12 0 70 000        | 06       |
| 12 844                                       | 12 197         | 9 105          | 8 854          | 7 250          | 6 914          | 6 792          | 6 708          | 6 531          | 12 0 70 000        | 09       |
| <b>109 386</b>                               | <b>108 129</b> | <b>94 738</b>  | <b>95 403</b>  | <b>89 530</b>  | <b>87 954</b>  | <b>86 216</b>  | <b>83 665</b>  | <b>80 993</b>  |                    |          |

**Noch: 2. Bevölkerung der Gemeinden des Landkreises Prignitz 1875 bis 2005  
(Gebietsstand 31.12.2005)**

| Schlüssel-Nr.      | Amts-Nr. | Verwaltungsbezirk                                   | Bevölkerung am ... (Gebietsstand 31.12.2005) |                |                |                |                |               |
|--------------------|----------|---|--|----------------|----------------|----------------|----------------|---------------|
|                    |          |   | 31.12.1992                                   | 31.12.1993     | 31.12.1994     | 31.12.1995     | 31.12.1996     | 31.12.1997    |
| <b>12 0 70 000</b> |          | <b>Landkreis Prignitz</b>                           | <b>104 690</b>                               | <b>103 740</b> | <b>102 650</b> | <b>101 421</b> | <b>100 422</b> | <b>99 024</b> |
| 12 0 70 008        | 01       | Bad Wilsnack, Stadt                                 | 3 025  | 2 948          | 2 900          | 2 871          | 2 855          | 2 926         |
| 12 0 70 028        | 09       | Berge   | 1 021  | 1 004          | 1 017          | 1 002          | 998            | 1 005         |
| 12 0 70 052        | 01       | Breese  | 1 398  | 1 405          | 1 403          | 1 466          | 1 490          | 1 551         |
| 12 0 70 060        | 05       | Cumlosen  | 812  | 815            | 823            | 834            | 838            | 861           |
| 12 0 70 096        | 06       | Gerdshagen  | 610  | 632            | 654            | 669            | 670            | 657           |
| 12 0 70 125        |          | Groß Pankow (Prignitz)                              | 5 180  | 5 092          | 5 091          | 5 114          | 5 056          | 5 031         |
| 12 0 70 145        | 09       | Gülitz-Reetz  | 610  | 616            | 612            | 602            | 580            | 596           |
| 12 0 70 149        |          | Gumtow  | 4 498  | 4 452          | 4 331          | 4 449          | 4 397          | 4 434         |
| 12 0 70 153        | 06       | Halenbeck-Rohlsdorf                                 | 879  | 929            | 791            | 764            | 773            | 753           |
| 12 0 70 173        |          | Karstädt  | 8 601  | 8 551          | 8 529          | 8 395          | 8 243          | 8 160         |
| 12 0 70 222        | 06       | Kümmernitztal                                       | 438  | 449            | 442            | 434            | 438            | 429           |
| 12 0 70 236        | 05       | Lanz  | 993  | 988            | 972            | 978            | 962            | 950           |
| 12 0 70 241        | 01       | Legde/Quitzebel                                     | 864  | 860            | 849            | 859            | 844            | 815           |
| 12 0 70 244        | 05       | Lenzen (Elbe), Stadt                                | 3 133  | 3 084          | 3 067          | 3 008          | 2 985          | 2 986         |
| 12 0 70 246        | 05       | Lenzerwische  | 600  | 593            | 585            | 570            | 570            | 545           |
| 12 0 70 266        | 06       | Marienfließ   | 989  | 973            | 998            | 981            | 1 006          | 990           |
| 12 0 70 280        | 06       | Meyenburg, Stadt                                    | 2 949  | 2 940          | 2 930          | 2 928          | 2 877          | 2 874         |
| 12 0 70 296        |          | Perleberg, Stadt                                    | 14 614                                       | 14 681         | 14 692         | 14 596         | 14 683         | 14 141        |
| 12 0 70 300        | 09       | Pirow   | 656  | 648            | 642            | 613            | 604            | 576           |
| 12 0 70 302        |          | Plattenburg   | 4 889  | 4 933          | 4 782          | 4 693          | 4 600          | 4 390         |
| 12 0 70 316        |          | Pritzwalk, Stadt                                    | 15 360                                       | 15 175         | 15 061         | 14 874         | 14 708         | 14 740        |
| 12 0 70 325        | 09       | Putlitz, Stadt                                      | 3 532  | 3 481          | 3 470          | 3 422          | 3 405          | 3 332         |
| 12 0 70 348        | 01       | Rühstädt  | 619  | 614            | 632            | 619            | 627            | 649           |
| 12 0 70 393        | 09       | Triglitz  | 611  | 602            | 615            | 613            | 612            | 616           |
| 12 0 70 416        | 01       | Weisen  | 1 118  | 1 127          | 1 132          | 1 177          | 1 160          | 1 184         |
| 12 0 70 424        |          | Wittenberge, Stadt                                  | 26 691                                       | 26 148         | 25 630         | 24 890         | 24 441         | 23 833        |
|                    |          | <b>Ämter des Landkreises Prignitz</b>               | <b>24 857</b>                                | <b>24 708</b>  | <b>24 534</b>  | <b>24 410</b>  | <b>24 294</b>  | <b>24 295</b> |
| 12 0 70 000        | 01       | Bad Wilsnack/Weisen                                 | 7 024  | 6 954          | 6 916          | 6 992          | 6 976          | 7 125         |
| 12 0 70 000        | 05       | Lenzen-Elbtalaue                                    | 5 538  | 5 480          | 5 447          | 5 390          | 5 355          | 5 342         |
| 12 0 70 000        | 06       | Meyenburg   | 5 865  | 5 923          | 5 815          | 5 776          | 5 764          | 5 703         |
| 12 0 70 000        | 09       | Putlitz-Berge                                       | 6 430  | 6 351          | 6 356          | 6 252          | 6 199          | 6 125         |
|                    |          | <b>Amtsfreie Gemeinden des Landkreises Prignitz</b> | <b>79 833</b>                                | <b>79 032</b>  | <b>78 116</b>  | <b>77 011</b>  | <b>76 128</b>  | <b>74 729</b> |

| Bevölkerung am ... (Gebietsstand 31.12.2005) |               |               |               |               |               |               |               | Schlüssel-<br>Nr.  | Amts-<br>Nr. |
|--|---------------|---------------|---------------|---------------|---------------|---------------|---------------|--------------------|--------------|
| 31.12.1998                                   | 31.12.1999    | 31.12.2000    | 31.12.2001    | 31.12.2002    | 31.12.2003    | 31.12.2004    | 31.12.2005    |                    |              |
| <b>98 205</b>                                | <b>97 076</b> | <b>95 701</b> | <b>94 015</b> | <b>92 646</b> | <b>91 214</b> | <b>89 792</b> | <b>88 340</b> | <b>12 0 70 000</b> |              |
| 3 055  | 3 130         | 3 085         | 3 039         | 2 982         | 2 962         | 2 923         | 2 837         | 12 0 70 008        | 01           |
| 992  | 993           | 1 004         | 969           | 951           | 947           | 917           | 899           | 12 0 70 028        | 09           |
| 1 569  | 1 653         | 1 699         | 1 713         | 1 678         | 1 691         | 1 671         | 1 655         | 12 0 70 052        | 01           |
| 880  | 899           | 905           | 899           | 892           | 901           | 897           | 893           | 12 0 70 060        | 05           |
| 658  | 658           | 651           | 648           | 631           | 635           | 629           | 612           | 12 0 70 096        | 06           |
| 5 002  | 4 943         | 4 868         | 4 790         | 4 758         | 4 710         | 4 671         | 4 560         | 12 0 70 125        |              |
| 612  | 619           | 613           | 612           | 596           | 581           | 579           | 565           | 12 0 70 145        | 09           |
| 4 410  | 4 376         | 4 344         | 4 285         | 4 184         | 4 139         | 4 064         | 3 996         | 12 0 70 149        |              |
| 733  | 739           | 747           | 728           | 728           | 725           | 707           | 680           | 12 0 70 153        | 06           |
| 8 155  | 7 966         | 7 808         | 7 630         | 7 457         | 7 323         | 7 184         | 7 038         | 12 0 70 173        |              |
| 432  | 419           | 426           | 424           | 419           | 422           | 411           | 402           | 12 0 70 222        | 06           |
| 951  | 932           | 923           | 914           | 897           | 900           | 905           | 896           | 12 0 70 236        | 05           |
| 794  | 788           | 775           | 751           | 756           | 754           | 738           | 721           | 12 0 70 241        | 01           |
| 2 926  | 2 916         | 2 830         | 2 766         | 2 750         | 2 707         | 2 661         | 2 622         | 12 0 70 244        | 05           |
| 547  | 555           | 564           | 553           | 534           | 525           | 534           | 536           | 12 0 70 246        | 05           |
| 973  | 949           | 958           | 962           | 932           | 939           | 901           | 886           | 12 0 70 266        | 06           |
| 2 850  | 2 768         | 2 724         | 2 717         | 2 663         | 2 586         | 2 543         | 2 506         | 12 0 70 280        | 06           |
| 14 126                                       | 14 047        | 13 907        | 13 720        | 13 606        | 13 354        | 13 303        | 13 094        | 12 0 70 296        |              |
| 581  | 564           | 552           | 546           | 545           | 536           | 525           | 519           | 12 0 70 300        | 09           |
| 4 317  | 4 197         | 4 177         | 4 165         | 4 134         | 4 092         | 4 041         | 3 977         | 12 0 70 302        |              |
| 14 519                                       | 14 428        | 14 309        | 14 088        | 13 875        | 13 681        | 13 481        | 13 336        | 12 0 70 316        |              |
| 3 329  | 3 329         | 3 244         | 3 209         | 3 193         | 3 147         | 3 098         | 3 068         | 12 0 70 325        | 09           |
| 624  | 610           | 601           | 601           | 590           | 598           | 595           | 582           | 12 0 70 348        | 01           |
| 611  | 614           | 642           | 617           | 620           | 587           | 577           | 567           | 12 0 70 393        | 09           |
| 1 161  | 1 159         | 1 182         | 1 156         | 1 163         | 1 133         | 1 117         | 1 126         | 12 0 70 416        | 01           |
| 23 398                                       | 22 825        | 22 163        | 21 513        | 21 112        | 20 639        | 20 120        | 19 767        | 12 0 70 424        |              |
| <b>24 278</b>                                | <b>24 294</b> | <b>24 125</b> | <b>23 824</b> | <b>23 520</b> | <b>23 276</b> | <b>22 928</b> | <b>22 572</b> |                    |              |
| 7 203  | 7 340         | 7 342         | 7 260         | 7 169         | 7 138         | 7 044         | 6 921         | 12 0 70 000        | 01           |
| 5 304  | 5 302         | 5 222         | 5 132         | 5 073         | 5 033         | 4 997         | 4 947         | 12 0 70 000        | 05           |
| 5 646  | 5 533         | 5 506         | 5 479         | 5 373         | 5 307         | 5 191         | 5 086         | 12 0 70 000        | 06           |
| 6 125  | 6 119         | 6 055         | 5 953         | 5 905         | 5 798         | 5 696         | 5 618         | 12 0 70 000        | 09           |
| <b>73 927</b>                                | <b>72 782</b> | <b>71 576</b> | <b>70 191</b> | <b>69 126</b> | <b>67 938</b> | <b>66 864</b> | <b>65 768</b> |                    |              |

**3. Bevölkerung der Gemeinden des Landkreises Prignitz 1875 bis 2005  
(Gebietsstand des jeweiligen Jahres)**

| Lfd. Nr. | Schlüssel-Nr.      | Gemeinde/<br>ehemals selbstständige Gemeinde | Bevölkerung am ... (Gebietsstand des jeweiligen Jahres) |            |            |            |            |
|----------|--------------------|--|---|------------|------------|------------|------------|
|          |                    |  | 01.12.1875  | 01.12.1890 | 01.12.1910 | 16.06.1925 | 16.06.1933 |
| 70001    | <b>12 0 70 008</b> | <b>Bad Wilsnack, Stadt</b>                   | 2 252   | 2 257      | 2 076      | 2 277      | 2 293      |
| 70002    |                    | Groß Lüben                                   | 619   | 566        | 542        | 657        | 553        |
| 70003    | 12 0 70 140        | Grube  | 317   | 325        | 467        | 412        | 365        |
| 70004    |                    | Klein Lüben                                  | 308   | 297        | 290        | 313        | 307        |
| 70005    | <b>12 0 70 028</b> | <b>Berge</b>                                 | –   | –          | –          | –          | –          |
| 70006    |                    | Grenzheim                                    | 242   | 212        | 263        | 244        | 222        |
| 70007    |                    | Groß Berge                                   | 227   | 205        | 201        | 187        | 190        |
| 70008    |                    | Kleeste                                      | 142   | 146        | 155        | 142        | 131        |
| 70009    |                    | Klein Berge                                  | 109   | 107        | 126        | 182        | 228        |
| 70010    |                    | Neuhausen                                    | 177   | 209        | 218        | 203        | 192        |
| 70011    | <b>12 0 70 052</b> | <b>Breese</b>                                | –   | –          | –          | –          | –          |
| 70012    | 12 0 70 120        | Groß Breese                                  | 252   | 234        | 227        | 220        | 208        |
| 70013    |                    | Klein Breese                                 | 166   | 164        | 231        | 347        | 527        |
| 70014    |                    | Kuhblank                                     | 140   | 121        | 138        | 149        | 138        |
| 70015    |                    | Mittel Breese                                | 245   | 262        | 347        | 426        | 519        |
| 70016    | <b>12 0 70 060</b> | <b>Cumlosen</b>                              | 622   | 568        | 528        | 575        | 542        |
| 70017    |                    | Motrich                                      | 244   | 235        | 252        | 256        | 256        |
| 70018    |                    | Müggendorf                                   | 117   | 101        | 121        | 92         | 87         |
| 70019    |                    | Wentdorf                                     | 309   | 284        | 277        | 317        | 350        |
| 70020    | <b>12 0 70 096</b> | <b>Gerdshagen</b>                            | 111   | 103        | 149        | 295        | 262        |
| 70021    |                    | Giesenhagen                                  | 93  | 57         | 74         | –          | –          |
| 70022    |                    | Rapshagen                                    | 223   | 199        | 244        | 314        | 304        |
| 70023    | <b>12 0 70 125</b> | <b>Groß Pankow (Prignitz)</b>                | –   | –          | –          | –          | –          |
| 70024    | 12 0 70 012        | Baek   | 548   | 518        | 471        | 488        | 492        |
| 70025    |                    | Boddin                                       | 173   | 154        | 179        | 184        | 210        |
| 70026    | 12 0 70 048        | Boddin-Langnow                               | –   | –          | –          | –          | –          |
| 70027    |                    | Groß Langerwisch                             | 194   | 176        | 190        | 218        | 176        |
| 70028    | 12 0 70 124        | Groß Pankow                                  | 579   | 596        | 620        | 662        | 602        |
| 70029    | 12 0 70 136        | Groß Woltersdorf                             | 210   | 215        | 189        | 195        | 190        |
| 70030    |                    | Guhlsdorf                                    | 143   | 151        | 116        | 132        | 126        |
| 70031    |                    | Gulow  | 181   | 158        | 169        | 159        | 152        |
| 70032    | 12 0 70 156        | Helle  | 235   | 217        | 214        | 216        | 205        |
| 70033    |                    | Hohenvier                                    | 198   | 155        | 144        | 130        | 120        |
| 70034    | 12 0 70 176        | Kehrberg                                     | 215   | 134        | 299        | 312        | 296        |
| 70035    | 12 0 70 184        | Klein Gottschow                              | 255   | 243        | 229        | 287        | 310        |
| 70036    |                    | Kreuzburg                                    | 81  | 80         | 74         | 79         | 76         |
| 70037    | 12 0 70 216        | Kuhbier                                      | 404   | 364        | 329        | 318        | 297        |
| 70038    | 12 0 70 220        | Kuhsdorf                                     | 288   | 310        | 238        | 268        | 247        |
| 70039    |                    | Langnow                                      | 171   | 169        | 146        | 167        | 179        |
| 70040    | 12 0 70 248        | Lindenberg                                   | 439   | 425        | 419        | 445        | 424        |
| 70041    |                    | Reckenthin                                   | 248   | 233        | 228        | 266        | 266        |
| 70042    | 12 0 70 340        | Retzin                                       | 136   | 154        | 154        | 179        | 170        |
| 70043    |                    | Rohlsdorf                                    | 264   | 267        | 209        | 208        | 210        |
| 70044    |                    | Seddin                                       | 333   | 333        | 284        | 294        | 286        |
| 70045    |                    | Steinberg                                    | 144   | 131        | 104        | 119        | 111        |
| 70046    |                    | Tacken                                       | 318   | 304        | 252        | 243        | 227        |
| 70047    |                    | Tangendorf                                   | 258   | 212        | 205        | 208        | 180        |
| 70048    | 12 0 70 396        | Tüchen                                       | 235   | 206        | 198        | 247        | 205        |
| 70049    | 12 0 70 408        | Vettin                                       | 248   | 240        | 235        | 226        | 213        |
| 70050    | 12 0 70 428        | Wolfshagen                                   | 297   | 333        | 402        | 464        | 392        |
| 70051    | <b>12 0 70 145</b> | <b>Gülitz-Reetz</b>                          | –   | –          | –          | –          | –          |
| 70052    | 12 0 70 144        | Gülitz                                       | 433   | 407        | 374        | 355        | 318        |
| 70053    | 12 0 70 336        | Reetz  | 587   | 524        | 475        | 477        | 445        |
| 70054    |                    | Wüsten-Vahrnow                               | 256   | 228        | 229        | 277        | 227        |

| Bevölkerung am ... (Gebietsstand des jeweiligen Jahres) |            |            |            |            |            |            |            |            |            | Lfd. Nr. |
|---|------------|------------|------------|------------|------------|------------|------------|------------|------------|----------|
| 17.05.1939  | 29.10.1946 | 31.08.1950 | 31.12.1964 | 01.01.1971 | 31.12.1981 | 31.12.1985 | 31.12.1989 | 03.10.1990 | 31.12.1991 |          |
| 2 300   | 3 661      | 3 213      | 2 696      | 2 610      | 3 136      | 3 053      | 2 934      | 2 838      | 2 795      | 70001    |
| 529   | 870        | 791        | 585        | 574        | —          | —          | —          | —          | —          | 70002    |
| 337   | 669        | 558        | 485        | 491        | 358        | 368        | 309        | 298        | 287        | 70003    |
| 303   | 461        | 393        | 289        | 275        | —          | —          | —          | —          | —          | 70004    |
| 433   | 707        | 634        | 595        | 697        | 1 203      | 1 154      | 1 090      | 1 081      | 1 048      | 70005    |
| 218   | 409        | 396        | 309        | 282        | —          | —          | —          | —          | —          | 70006    |
| —   | —          | —          | —          | —          | —          | —          | —          | —          | —          | 70007    |
| 136   | 253        | 227        | 203        | 171        | —          | —          | —          | —          | —          | 70008    |
| —   | —          | —          | —          | —          | —          | —          | —          | —          | —          | 70009    |
| 187   | 391        | 349        | 261        | 199        | —          | —          | —          | —          | —          | 70010    |
| —   | 1 647      | 1 634      | 1 481      | 1 452      | 1 221      | 1 195      | 1 175      | 1 133      | 1 087      | 70011    |
| 241   | 389        | 390        | 299        | 284        | 380        | 367        | 347        | 339        | 333        | 70012    |
| 889   | —          | —          | —          | —          | —          | —          | —          | —          | —          | 70013    |
| 169   | 278        | 245        | 173        | 169        | —          | —          | —          | —          | —          | 70014    |
| 539   | —          | —          | —          | —          | —          | —          | —          | —          | —          | 70015    |
| 527   | 733        | 675        | 489        | 474        | 859        | 857        | 855        | 841        | 845        | 70016    |
| 361   | 410        | 399        | 183        | 163        | —          | —          | —          | —          | —          | 70017    |
| 83  | 137        | 130        | 64         | 51         | —          | —          | —          | —          | —          | 70018    |
| 357   | 499        | 444        | 312        | 328        | —          | —          | —          | —          | —          | 70019    |
| 237   | 534        | 543        | 537        | 553        | 642        | 612        | 628        | 626        | 603        | 70020    |
| —   | —          | —          | —          | —          | —          | —          | —          | —          | —          | 70021    |
| 269   | 427        | 383        | 279        | 262        | —          | —          | —          | —          | —          | 70022    |
| —   | —          | —          | —          | —          | —          | —          | —          | —          | —          | 70023    |
| 432   | 704        | 684        | 482        | 501        | 1 090      | 1 057      | 1 034      | 757        | 747        | 70024    |
| 203   | 296        | 311        | 237        | 260        | —          | —          | —          | —          | —          | 70025    |
| —   | —          | —          | —          | —          | 340        | 308        | 288        | 289        | 271        | 70026    |
| 162   | 235        | 240        | —          | —          | —          | —          | —          | —          | —          | 70027    |
| 630   | 1 001      | 996        | 829        | 800        | 705        | 700        | 700        | 691        | 684        | 70028    |
| 212   | 355        | 328        | 198        | 182        | 153        | 151        | 139        | 139        | 127        | 70029    |
| 107   | 168        | 190        | 113        | 91         | —          | —          | —          | —          | —          | 70030    |
| 146   | 227        | 239        | 156        | 162        | —          | —          | —          | —          | —          | 70031    |
| 188   | 294        | 233        | 404        | 413        | 464        | 476        | 478        | 463        | 446        | 70032    |
| 117   | 157        | 160        | 99         | 95         | —          | —          | —          | —          | —          | 70033    |
| 337   | 594        | 546        | 387        | 351        | 291        | 309        | 307        | 310        | 305        | 70034    |
| 318   | 379        | 432        | 306        | 279        | 273        | 255        | 255        | 237        | 231        | 70035    |
| 66  | 118        | 104        | —          | —          | —          | —          | —          | —          | —          | 70036    |
| 297   | 562        | 491        | 345        | 343        | 258        | 247        | 236        | 233        | 235        | 70037    |
| 275   | 450        | 446        | 308        | 296        | 722        | 700        | 415        | 218        | 214        | 70038    |
| 156   | 266        | 276        | 230        | 215        | —          | —          | —          | —          | —          | 70039    |
| 394   | 742        | 663        | 417        | 452        | 418        | 423        | 384        | 384        | 374        | 70040    |
| 234   | 403        | 382        | —          | —          | —          | —          | —          | —          | —          | 70041    |
| 152   | 323        | 303        | 488        | 495        | 352        | 330        | 333        | 322        | 308        | 70042    |
| 184   | 320        | 333        | —          | —          | —          | —          | —          | —          | —          | 70043    |
| 275   | 439        | 392        | 265        | 251        | —          | —          | —          | —          | —          | 70044    |
| 91  | 165        | 166        | 101        | 84         | —          | —          | —          | —          | —          | 70045    |
| 247   | 428        | 421        | 236        | 256        | —          | —          | —          | —          | —          | 70046    |
| 182   | 289        | 308        | 196        | 187        | —          | —          | —          | —          | —          | 70047    |
| 208   | 372        | 311        | 494        | 469        | 335        | 315        | 306        | 312        | 301        | 70048    |
| 184   | 346        | 313        | 218        | 196        | 156        | 148        | 144        | 140        | 130        | 70049    |
| 458   | 765        | 766        | 714        | 721        | 953        | 916        | 897        | 892        | 884        | 70050    |
| —   | —          | —          | —          | —          | —          | —          | —          | —          | —          | 70051    |
| 297   | 536        | 558        | 339        | 340        | 398        | 364        | 389        | 374        | 355        | 70052    |
| 422   | 632        | 559        | 333        | 313        | —          | —          | —          | 257        | 256        | 70053    |
| 204   | 354        | 264        | 255        | 240        | —          | —          | —          | —          | —          | 70054    |

**Noch: 3. Bevölkerung der Gemeinden des Landkreises Prignitz 1875 bis 2005  
(Gebietsstand des jeweiligen Jahres)**

| Lfd. Nr. | Schlüssel-Nr.      | Gemeinde/<br>ehemals selbstständige Gemeinde | Bevölkerung am ... (Gebietsstand des jeweiligen Jahres) |            |            |            |            |
|----------|--------------------|--|---|------------|------------|------------|------------|
|          |                    |  | 31.12.1992  | 31.12.1993 | 31.12.1994 | 31.12.1995 | 31.12.1996 |
| 70001    | <b>12 0 70 008</b> | <b>Bad Wilsnack, Stadt</b>                   | 2 747   | 2 670      | 2 629      | 2 616      | 2 604      |
| 70002    |                    | Groß Lüben                                   | –   | –          | –          | –          | –          |
| 70003    | 12 0 70 140        | Grube  | 278   | 278        | 271        | 255        | 251        |
| 70004    |                    | Klein Lüben                                  | –   | –          | –          | –          | –          |
| 70005    | <b>12 0 70 028</b> | <b>Berge</b>                                 | 1 021   | 1 004      | 1 017      | 1 002      | 998        |
| 70006    |                    | Grenzheim                                    | –   | –          | –          | –          | –          |
| 70007    |                    | Groß Berge                                   | –   | –          | –          | –          | –          |
| 70008    |                    | Kleeste                                      | –   | –          | –          | –          | –          |
| 70009    |                    | Klein Berge                                  | –   | –          | –          | –          | –          |
| 70010    |                    | Neuhausen                                    | –   | –          | –          | –          | –          |
| 70011    | <b>12 0 70 052</b> | <b>Breese</b>                                | 1 075   | 1 077      | 1 074      | 1 130      | 1 173      |
| 70012    | 12 0 70 120        | Groß Breese                                  | 323   | 328        | 329        | 336        | 317        |
| 70013    |                    | Klein Breese                                 | –   | –          | –          | –          | –          |
| 70014    |                    | Kuhblank                                     | –   | –          | –          | –          | –          |
| 70015    |                    | Mittel Breese                                | –   | –          | –          | –          | –          |
| 70016    | <b>12 0 70 060</b> | <b>Cumlosen</b>                              | 812   | 815        | 823        | 834        | 838        |
| 70017    |                    | Motrich                                      | –   | –          | –          | –          | –          |
| 70018    |                    | Müggendorf                                   | –   | –          | –          | –          | –          |
| 70019    |                    | Wentdorf                                     | –   | –          | –          | –          | –          |
| 70020    | <b>12 0 70 096</b> | <b>Gerdshagen</b>                            | 610   | 632        | 654        | 669        | 670        |
| 70021    |                    | Giesenhagen                                  | –   | –          | –          | –          | –          |
| 70022    |                    | Rapshagen                                    | –   | –          | –          | –          | –          |
| 70023    | <b>12 0 70 125</b> | <b>Groß Pankow (Prignitz)</b>                | –   | –          | –          | –          | –          |
| 70024    | 12 0 70 012        | Baek   | 738   | 730        | 730        | 730        | 727        |
| 70025    |                    | Boddin                                       | –   | –          | –          | –          | –          |
| 70026    | 12 0 70 048        | Boddin-Langnow                               | 275   | 258        | 254        | 273        | 271        |
| 70027    |                    | Groß Langerwisch                             | –   | –          | –          | –          | –          |
| 70028    | 12 0 70 124        | Groß Pankow                                  | 681   | 665        | 660        | 651        | 662        |
| 70029    | 12 0 70 136        | Groß Woltersdorf                             | 123   | 127        | 129        | 134        | 127        |
| 70030    |                    | Guhlsdorf                                    | –   | –          | –          | –          | –          |
| 70031    |                    | Gulow  | –   | –          | –          | –          | –          |
| 70032    | 12 0 70 156        | Helle  | 453   | 430        | 433        | 448        | 418        |
| 70033    |                    | Hohenvier                                    | –   | –          | –          | –          | –          |
| 70034    | 12 0 70 176        | Kehrberg                                     | 303   | 308        | 325        | 314        | 304        |
| 70035    | 12 0 70 184        | Klein Gottschow                              | 215   | 211        | 212        | 218        | 213        |
| 70036    |                    | Kreuzburg                                    | –   | –          | –          | –          | –          |
| 70037    | 12 0 70 216        | Kuhbier                                      | 235   | 243        | 239        | 231        | 235        |
| 70038    | 12 0 70 220        | Kuhsdorf                                     | 218   | 223        | 227        | 224        | 208        |
| 70039    |                    | Langnow                                      | –   | –          | –          | –          | –          |
| 70040    | 12 0 70 248        | Lindenberg                                   | 380   | 371        | 371        | 353        | 352        |
| 70041    |                    | Reckenthin                                   | –   | –          | –          | –          | –          |
| 70042    | 12 0 70 340        | Retzin                                       | 296   | 252        | 256        | 293        | 308        |
| 70043    |                    | Rohlsdorf                                    | –   | –          | –          | –          | –          |
| 70044    |                    | Seddin                                       | –   | –          | –          | –          | –          |
| 70045    |                    | Steinberg                                    | –   | –          | –          | –          | –          |
| 70046    |                    | Tacken                                       | –   | –          | –          | –          | –          |
| 70047    |                    | Tangendorf                                   | –   | –          | –          | –          | –          |
| 70048    | 12 0 70 396        | Tüchen                                       | 296   | 291        | 293        | 303        | 307        |
| 70049    | 12 0 70 408        | Vettin                                       | 119   | 117        | 111        | 110        | 114        |
| 70050    | 12 0 70 428        | Wolfshagen                                   | 848   | 866        | 851        | 832        | 810        |
| 70051    | <b>12 0 70 145</b> | <b>Gülitz-Reetz</b>                          | –   | –          | –          | –          | –          |
| 70052    | 12 0 70 144        | Gülitz                                       | 355   | 353        | 345        | 338        | 330        |
| 70053    | 12 0 70 336        | Reetz  | 255   | 263        | 267        | 264        | 250        |
| 70054    |                    | Wüsten-Vahrnow                               | –   | –          | –          | –          | –          |



| Bevölkerung am ... (Gebietsstand des jeweiligen Jahres) |            |            |            |            |            |            |            |            | Lfd. Nr. |
|---|------------|------------|------------|------------|------------|------------|------------|------------|----------|
| 31.12.1997  | 31.12.1998 | 31.12.1999 | 31.12.2000 | 31.12.2001 | 31.12.2002 | 31.12.2003 | 31.12.2004 | 31.12.2005 |          |
| 2 666   | 2 804      | 2 876      | 2 833      | 3 039      | 2 982      | 2 962      | 2 923      | 2 837      | 70001    |
| -   | -          | -          | -          | -          | -          | -          | -          | -          | 70002    |
| 260   | 251        | 254        | 252        | -          | -          | -          | -          | -          | 70003    |
| -   | -          | -          | -          | -          | -          | -          | -          | -          | 70004    |
| 1 005   | 992        | 993        | 1 004      | 969        | 951        | 947        | 917        | 899        | 70005    |
| -   | -          | -          | -          | -          | -          | -          | -          | -          | 70006    |
| -   | -          | -          | -          | -          | -          | -          | -          | -          | 70007    |
| -   | -          | -          | -          | -          | -          | -          | -          | -          | 70008    |
| -   | -          | -          | -          | -          | -          | -          | -          | -          | 70009    |
| -   | -          | -          | -          | -          | -          | -          | -          | -          | 70010    |
| 1 233   | 1 266      | 1 340      | 1 382      | 1 411      | 1 366      | 1 691      | 1 671      | 1 655      | 70011    |
| 318   | 303        | 313        | 317        | 302        | 312        | -          | -          | -          | 70012    |
| -   | -          | -          | -          | -          | -          | -          | -          | -          | 70013    |
| -   | -          | -          | -          | -          | -          | -          | -          | -          | 70014    |
| -   | -          | -          | -          | -          | -          | -          | -          | -          | 70015    |
| 861   | 880        | 899        | 905        | 899        | 892        | 901        | 897        | 893        | 70016    |
| -   | -          | -          | -          | -          | -          | -          | -          | -          | 70017    |
| -   | -          | -          | -          | -          | -          | -          | -          | -          | 70018    |
| -   | -          | -          | -          | -          | -          | -          | -          | -          | 70019    |
| 657   | 658        | 658        | 651        | 648        | 631        | 635        | 629        | 612        | 70020    |
| -   | -          | -          | -          | -          | -          | -          | -          | -          | 70021    |
| -   | -          | -          | -          | -          | -          | -          | -          | -          | 70022    |
| -   | -          | -          | -          | -          | 4 758      | 4 710      | 4 671      | 4 560      | 70023    |
| 700   | 711        | 690        | 672        | 653        | -          | -          | -          | -          | 70024    |
| -   | -          | -          | -          | -          | -          | -          | -          | -          | 70025    |
| 268   | 269        | 264        | 253        | 254        | -          | -          | -          | -          | 70026    |
| -   | -          | -          | -          | -          | -          | -          | -          | -          | 70027    |
| 652   | 643        | 641        | 642        | 638        | -          | -          | -          | -          | 70028    |
| 132   | 124        | 120        | 126        | 126        | -          | -          | -          | -          | 70029    |
| -   | -          | -          | -          | -          | -          | -          | -          | -          | 70030    |
| -   | -          | -          | -          | -          | -          | -          | -          | -          | 70031    |
| 414   | 408        | 411        | 394        | 356        | -          | -          | -          | -          | 70032    |
| -   | -          | -          | -          | -          | -          | -          | -          | -          | 70033    |
| 307   | 312        | 306        | 301        | 298        | -          | -          | -          | -          | 70034    |
| 209   | 221        | 207        | 201        | 208        | -          | -          | -          | -          | 70035    |
| -   | -          | -          | -          | -          | -          | -          | -          | -          | 70036    |
| 239   | 234        | 238        | 248        | 241        | -          | -          | -          | -          | 70037    |
| 220   | 219        | 218        | 206        | 202        | -          | -          | -          | -          | 70038    |
| -   | -          | -          | -          | -          | -          | -          | -          | -          | 70039    |
| 355   | 361        | 358        | 352        | 348        | -          | -          | -          | -          | 70040    |
| -   | -          | -          | -          | -          | -          | -          | -          | -          | 70041    |
| 318   | 309        | 305        | 315        | 327        | -          | -          | -          | -          | 70042    |
| -   | -          | -          | -          | -          | -          | -          | -          | -          | 70043    |
| -   | -          | -          | -          | -          | -          | -          | -          | -          | 70044    |
| -   | -          | -          | -          | -          | -          | -          | -          | -          | 70045    |
| -   | -          | -          | -          | -          | -          | -          | -          | -          | 70046    |
| -   | -          | -          | -          | -          | -          | -          | -          | -          | 70047    |
| 302   | 297        | 284        | 273        | 268        | -          | -          | -          | -          | 70048    |
| 105   | 105        | 110        | 107        | 100        | -          | -          | -          | -          | 70049    |
| 810   | 789        | 791        | 778        | 771        | -          | -          | -          | -          | 70050    |
| -   | -          | -          | -          | 612        | 596        | 581        | 579        | 565        | 70051    |
| 341   | 358        | 358        | 356        | -          | -          | -          | -          | -          | 70052    |
| 255   | 254        | 261        | 257        | -          | -          | -          | -          | -          | 70053    |
| -   | -          | -          | -          | -          | -          | -          | -          | -          | 70054    |

**3. Bevölkerung der Gemeinden des Landkreises Prignitz 1875 bis 2005  
(Gebietsstand des jeweiligen Jahres)**

| Lfd. Nr. | Schlüssel-Nr.      | Gemeinde/<br>ehemals selbstständige Gemeinde | Bevölkerung am ... (Gebietsstand des jeweiligen Jahres) |            |            |            |            |
|----------|--------------------|--|---|------------|------------|------------|------------|
|          |                    |  | 01.12.1875  | 01.12.1890 | 01.12.1910 | 16.06.1925 | 16.06.1933 |
| 70055    | <b>12 0 70 149</b> | <b>Gumtow</b>                                | –   | –          | –          | –          | –          |
| 70056    | 12 0 70 016        | Barenthin                                    | 558   | 557        | 521        | 529        | 496        |
| 70057    |                    | Bekenthin                                    | 86  | 95         | 82         | 74         | 61         |
| 70058    |                    | Breitenfeld                                  | 92  | 97         | 93         | 87         | 76         |
| 70059    |                    | Brüsenhagen                                  | 185   | 189        | 180        | 176        | 183        |
| 70060    | 12 0 70 068        | Dannenwalde                                  | 488   | 506        | 640        | 653        | 630        |
| 70061    | 12 0 70 072        | Demerthin                                    | 416   | 411        | 410        | 474        | 420        |
| 70062    | 12 0 70 076        | Döllen                                       | 505   | 498        | 474        | 446        | 435        |
| 70063    | 12 0 70 108        | Görike                                       | 427   | 355        | 360        | 349        | 315        |
| 70064    | 12 0 70 116        | Granzow                                      | 259   | 296        | 256        | 228        | 222        |
| 70065    | 12 0 70 132        | Groß Welle                                   | 267   | 245        | 230        | 219        | 205        |
| 70066    | 12 0 70 148        | Gumtow                                       | 433   | 395        | 386        | 401        | 410        |
| 70067    | 12 0 70 200        | Kolrep                                       | 211   | 229        | 227        | 217        | 239        |
| 70068    |                    | Krams  | 230   | 221        | 261        | 273        | 287        |
| 70069    | 12 0 70 224        | Kunow  | 463   | 474        | 436        | 417        | 422        |
| 70070    | 12 0 70 364        | Schönebeck                                   | 280   | 252        | 271        | 273        | 266        |
| 70071    | 12 0 70 368        | Schönhagen b.Gumtow                          | 405   | 357        | 306        | 299        | 294        |
| 70072    | 12 0 70 372        | Schrepkow                                    | 376   | 341        | 290        | 309        | 325        |
| 70073    | 12 0 70 400        | Vehlin                                       | 380   | 342        | 270        | 269        | 241        |
| 70074    | 12 0 70 404        | Vehlow                                       | 379   | 423        | 490        | 495        | 494        |
| 70075    | 12 0 70 436        | Wutike                                       | 583   | 539        | 558        | 543        | 527        |
| 70076    | <b>12 0 70 153</b> | <b>Halenbeck-Rohlsdorf</b>                   | –   | –          | –          | –          | –          |
| 70077    |                    | Brügge                                       | 178   | 151        | 200        | 189        | 219        |
| 70078    | 12 0 70 152        | Halenbeck                                    | 355   | 322        | 288        | 288        | 298        |
| 70079    | 12 0 70 344        | Rohlsdorf                                    | 289   | 298        | 277        | 329        | 305        |
| 70080    |                    | Warnsdorf                                    | 180   | 162        | 185        | 197        | 142        |
| 70081    | <b>12 0 70 173</b> | <b>Karstädt</b>                              | –   | –          | –          | –          | –          |
| 70082    | 12 0 70 040        | Blüthen                                      | 398   | 358        | 391        | 502        | 423        |
| 70083    | 12 0 70 044        | Boberow                                      | 467   | 452        | 385        | 403        | 384        |
| 70084    | 12 0 70 064        | Dallmin                                      | 553   | 565        | 735        | 817        | 756        |
| 70085    |                    | Dargardt                                     | 236   | 232        | 207        | 318        | 293        |
| 70086    | 12 0 70 092        | Garlin                                       | 445   | 437        | 390        | 385        | 411        |
| 70087    |                    | Glövzin                                      | 336   | 339        | 316        | 308        | 267        |
| 70088    |                    | Gosedahl                                     | 59  | 50         | 42         | 42         | 38         |
| 70089    | 12 0 70 128        | Groß Warnow                                  | 523   | 483        | 531        | 519        | 500        |
| 70090    | 12 0 70 172        | Karstädt                                     | 619   | 687        | 1 063      | 1 088      | 1 308      |
| 70091    |                    | Klein Warnow                                 | 155   | 145        | 177        | 155        | 164        |
| 70092    | 12 0 70 212        | Kribbe                                       | 411   | 393        | 392        | 407        | 460        |
| 70093    | 12 0 70 232        | Laaslich                                     | 434   | 402        | 370        | 375        | 359        |
| 70094    |                    | Lenzersilge                                  | 120   | 114        | 99         | 89         | 95         |
| 70095    | 12 0 70 260        | Mankmuß                                      | 295   | 330        | 258        | 372        | 347        |
| 70096    |                    | Mesekow                                      | 146   | 108        | 131        | 120        | 114        |
| 70097    | 12 0 70 284        | Nebelin                                      | 407   | 345        | 418        | 390        | 421        |
| 70098    |                    | Pinnow                                       | 291   | 266        | 331        | 324        | 296        |
| 70099    |                    | Postlin                                      | 297   | 353        | 423        | 480        | 446        |
| 70100    | 12 0 70 312        | Premslin                                     | 424   | 441        | 419        | 421        | 421        |
| 70101    | 12 0 70 320        | Pröttlin                                     | 460   | 450        | 529        | 542        | 474        |
| 70102    | 12 0 70 332        | Reckenzin                                    | 407   | 318        | 317        | 299        | 288        |
| 70103    |                    | Sargleben                                    | 308   | 272        | 265        | 251        | 246        |
| 70104    |                    | Seetz  | 131   | 130        | 262        | 244        | 224        |
| 70105    |                    | Streesow                                     | 174   | 159        | 138        | 117        | 115        |
| 70106    |                    | Strehlen                                     | 242   | 225        | 211        | 204        | 174        |
| 70107    | <b>12 0 70 222</b> | <b>Kümmernitztal</b>                         | –   | –          | –          | –          | –          |
| 70108    |                    | Buckow                                       | 277   | 247        | 221        | 213        | 203        |
| 70109    |                    | Grabow                                       | 283   | 238        | 209        | 222        | 222        |
| 70110    | 12 0 70 112        | Grabow-Buckow                                | –   | –          | –          | –          | –          |
| 70111    | 12 0 70 308        | Preddöhl                                     | 454   | 372        | 404        | 417        | 386        |

| Bevölkerung am ... (Gebietsstand des jeweiligen Jahres) |            |            |            |            |            |            |            |            |            | Lfd. Nr. |
|---|------------|------------|------------|------------|------------|------------|------------|------------|------------|----------|
| 17.05.1939  | 29.10.1946 | 31.08.1950 | 31.12.1964 | 01.01.1971 | 31.12.1981 | 31.12.1985 | 31.12.1989 | 03.10.1990 | 31.12.1991 |          |
| –   | –          | –          | –          | –          | –          | –          | –          | –          | –          | 70055    |
| 520   | 907        | 837        | 556        | 527        | 420        | 413        | 400        | 408        | 388        | 70056    |
| 64  | 109        | –          | –          | –          | –          | –          | –          | –          | –          | 70057    |
| 73  | 155        | 144        | 75         | –          | –          | –          | –          | –          | –          | 70058    |
| 173   | 312        | 321        | 221        | 205        | –          | –          | –          | –          | –          | 70059    |
| 616   | 987        | 948        | 799        | 735        | 572        | 585        | 558        | 547        | 512        | 70060    |
| 408   | 751        | 736        | 519        | 544        | 479        | 481        | 483        | 478        | 465        | 70061    |
| 394   | 630        | 581        | 392        | 351        | 272        | 265        | 245        | 239        | 235        | 70062    |
| 295   | 481        | 445        | 264        | 261        | 190        | 185        | 174        | 159        | 154        | 70063    |
| 213   | 348        | 299        | 203        | 198        | 161        | 149        | 141        | 137        | 146        | 70064    |
| 195   | 350        | 330        | 231        | 196        | 151        | 144        | 123        | 113        | 108        | 70065    |
| 401   | 718        | 685        | 491        | 457        | 350        | 344        | 343        | 327        | 318        | 70066    |
| 210   | 326        | 302        | 233        | 204        | 142        | 151        | 144        | 153        | 158        | 70067    |
| 193   | 340        | 353        | 218        | 209        | –          | –          | –          | –          | –          | 70068    |
| 384   | 612        | 706        | 502        | 459        | 530        | 508        | 517        | 507        | 487        | 70069    |
| 257   | 460        | 370        | 239        | 284        | 184        | 175        | 202        | 205        | 179        | 70070    |
| 254   | 464        | 402        | 290        | 237        | 185        | 188        | 186        | 187        | 174        | 70071    |
| 286   | 470        | 463        | 299        | 287        | 232        | 217        | 213        | 198        | 196        | 70072    |
| 225   | 365        | 326        | 233        | 216        | 143        | 117        | 121        | 116        | 115        | 70073    |
| 473   | 787        | 726        | 565        | 531        | 577        | 591        | 578        | 569        | 569        | 70074    |
| 483   | 817        | 780        | 591        | 520        | 402        | 371        | 376        | 369        | 358        | 70075    |
| –   | –          | –          | –          | –          | –          | –          | –          | –          | –          | 70076    |
| 217   | 334        | 317        | –          | –          | –          | –          | –          | –          | –          | 70077    |
| 301   | 432        | 431        | 778        | 689        | 571        | 595        | 561        | 546        | 518        | 70078    |
| 254   | 546        | 549        | 337        | 330        | 278        | 264        | 267        | 250        | 243        | 70079    |
| 126   | 244        | 242        | –          | –          | –          | –          | –          | –          | –          | 70080    |
| –   | –          | –          | –          | –          | –          | –          | –          | –          | –          | 70081    |
| 413   | 723        | 739        | 575        | 521        | 478        | 454        | 424        | 414        | 406        | 70082    |
| 365   | 615        | 556        | 401        | 388        | 298        | 284        | 298        | 284        | 268        | 70083    |
| 758   | 1 160      | 1 119      | 861        | 852        | 822        | 800        | 788        | 778        | 752        | 70084    |
| 272   | 387        | 416        | 287        | 268        | –          | –          | –          | –          | –          | 70085    |
| 364   | 608        | 535        | 371        | 353        | 769        | 710        | 729        | 729        | 704        | 70086    |
| 258   | 453        | 463        | 313        | 284        | –          | –          | –          | –          | –          | 70087    |
| –   | –          | –          | –          | –          | –          | –          | –          | –          | –          | 70088    |
| 503   | 782        | 715        | 476        | 426        | 419        | 432        | 418        | 413        | 406        | 70089    |
| 1 426   | 1 872      | 1 889      | 2 228      | 2 650      | 3 888      | 3 935      | 3 893      | 3 805      | 3 689      | 70090    |
| 153   | 208        | 201        | 152        | 130        | –          | –          | –          | –          | –          | 70091    |
| 440   | 784        | 742        | 553        | 514        | 371        | 359        | 338        | 337        | 327        | 70092    |
| 342   | 494        | 460        | 291        | 270        | 308        | 296        | 263        | 250        | 243        | 70093    |
| 93  | 172        | 130        | 106        | 93         | –          | –          | –          | –          | –          | 70094    |
| 330   | 493        | 488        | 325        | 309        | 297        | 277        | 262        | 252        | 240        | 70095    |
| 122   | 184        | 156        | 109        | 94         | –          | –          | –          | –          | –          | 70096    |
| 425   | 593        | 577        | 360        | 366        | 293        | 264        | 255        | 259        | 238        | 70097    |
| 290   | 425        | 392        | 270        | 263        | –          | –          | –          | –          | –          | 70098    |
| 459   | 717        | 672        | 430        | 388        | –          | –          | –          | –          | –          | 70099    |
| 448   | 791        | 725        | 523        | 504        | 646        | 635        | 624        | 614        | 600        | 70100    |
| 460   | 666        | 713        | 480        | 464        | 596        | 604        | 616        | 606        | 583        | 70101    |
| 265   | 417        | 427        | 305        | 261        | 295        | 282        | 272        | 274        | 277        | 70102    |
| 209   | 272        | 292        | 196        | 170        | –          | –          | –          | –          | –          | 70103    |
| 224   | 276        | 279        | 227        | 198        | –          | –          | –          | –          | –          | 70104    |
| 104   | 204        | 195        | 137        | 108        | –          | –          | –          | –          | –          | 70105    |
| 191   | 380        | 287        | 149        | 138        | –          | –          | –          | –          | –          | 70106    |
| –   | –          | –          | –          | –          | –          | –          | –          | –          | –          | 70107    |
| 194   | 306        | 297        | –          | –          | –          | –          | –          | –          | –          | 70108    |
| 383   | 318        | 318        | –          | –          | –          | –          | –          | –          | –          | 70109    |
| –   | –          | –          | 420        | 399        | 264        | 244        | 255        | 249        | 250        | 70110    |
| 387   | 628        | 594        | 366        | 331        | 228        | 216        | 211        | 205        | 200        | 70111    |

**Noch: 3. Bevölkerung der Gemeinden des Landkreises Prignitz 1875 bis 2005  
(Gebietsstand des jeweiligen Jahres)**

| Lfd. Nr. | Schlüssel-Nr.      | Gemeinde/<br>ehemals selbstständige Gemeinde | Bevölkerung am ... (Gebietsstand des jeweiligen Jahres) |            |            |            |            |
|----------|--------------------|--|---|------------|------------|------------|------------|
|          |                    |  | 31.12.1992  | 31.12.1993 | 31.12.1994 | 31.12.1995 | 31.12.1996 |
| 70055    | <b>12 0 70 149</b> | <b>Gumtow</b>                                | –   | –          | –          | –          | –          |
| 70056    | 12 0 70 016        | Barenthin                                    | 391   | 391        | 385        | 380        | 365        |
| 70057    |                    | Bekenthin                                    | –   | –          | –          | –          | –          |
| 70058    |                    | Breitenfeld                                  | –   | –          | –          | –          | –          |
| 70059    |                    | Brüsenhagen                                  | –   | –          | –          | –          | –          |
| 70060    | 12 0 70 068        | Dannenwalde                                  | 502   | 489        | 416        | 519        | 527        |
| 70061    | 12 0 70 072        | Demerthin                                    | 458   | 470        | 460        | 451        | 431        |
| 70062    | 12 0 70 076        | Döllen                                       | 229   | 223        | 223        | 217        | 211        |
| 70063    | 12 0 70 108        | Görike                                       | 159   | 159        | 155        | 153        | 158        |
| 70064    | 12 0 70 116        | Granzow                                      | 151   | 144        | 139        | 139        | 127        |
| 70065    | 12 0 70 132        | Groß Welle                                   | 108   | 104        | 101        | 117        | 119        |
| 70066    | 12 0 70 148        | Gumtow                                       | 307   | 306        | 311        | 327        | 332        |
| 70067    | 12 0 70 200        | Kolrep                                       | 152   | 148        | 139        | 131        | 132        |
| 70068    |                    | Krams  | –   | –          | –          | –          | –          |
| 70069    | 12 0 70 224        | Kunow  | 481   | 481        | 474        | 482        | 481        |
| 70070    | 12 0 70 364        | Schönebeck                                   | 177   | 171        | 159        | 150        | 155        |
| 70071    | 12 0 70 368        | Schönhagen b.Gumtow                          | 164   | 157        | 153        | 164        | 166        |
| 70072    | 12 0 70 372        | Schrepkow                                    | 188   | 187        | 201        | 201        | 182        |
| 70073    | 12 0 70 400        | Vehlin                                       | 106   | 92         | 94         | 91         | 96         |
| 70074    | 12 0 70 404        | Vehlow                                       | 568   | 574        | 571        | 579        | 577        |
| 70075    | 12 0 70 436        | Wutike                                       | 357   | 356        | 350        | 348        | 338        |
| 70076    | <b>12 0 70 153</b> | <b>Halenbeck-Rohlsdorf</b>                   | –   | –          | –          | –          | –          |
| 70077    |                    | Brügge                                       | –   | –          | –          | –          | –          |
| 70078    | 12 0 70 152        | Halenbeck                                    | 502   | 514        | 508        | 510        | 513        |
| 70079    | 12 0 70 344        | Rohlsdorf                                    | 377   | 415        | 283        | 254        | 260        |
| 70080    |                    | Warnsdorf                                    | –   | –          | –          | –          | –          |
| 70081    | <b>12 0 70 173</b> | <b>Karstädt</b>                              | –   | –          | –          | –          | –          |
| 70082    | 12 0 70 040        | Blüthen                                      | 394   | 404        | 409        | 401        | 395        |
| 70083    | 12 0 70 044        | Boberow                                      | 272   | 268        | 265        | 257        | 255        |
| 70084    | 12 0 70 064        | Dallmin                                      | 721   | 701        | 686        | 688        | 662        |
| 70085    |                    | Dargardt                                     | –   | –          | –          | –          | –          |
| 70086    | 12 0 70 092        | Garlin                                       | 710   | 719        | 735        | 721        | 729        |
| 70087    |                    | Glövzin                                      | –   | –          | –          | –          | –          |
| 70088    |                    | Gosedahl                                     | –   | –          | –          | –          | –          |
| 70089    | 12 0 70 128        | Groß Warnow                                  | 406   | 408        | 410        | 412        | 395        |
| 70090    | 12 0 70 172        | Karstädt                                     | 3 627   | 3 590      | 3 539      | 3 456      | 3 377      |
| 70091    |                    | Klein Warnow                                 | –   | –          | –          | –          | –          |
| 70092    | 12 0 70 212        | Kribbe                                       | 316   | 298        | 308        | 309        | 307        |
| 70093    | 12 0 70 232        | Laaslich                                     | 247   | 247        | 248        | 245        | 234        |
| 70094    |                    | Lenzersilge                                  | –   | –          | –          | –          | –          |
| 70095    | 12 0 70 260        | Mankmuß                                      | 249   | 255        | 270        | 270        | 268        |
| 70096    |                    | Mesekow                                      | –   | –          | –          | –          | –          |
| 70097    | 12 0 70 284        | Nebelin                                      | 228   | 229        | 228        | 229        | 223        |
| 70098    |                    | Pinnow                                       | –   | –          | –          | –          | –          |
| 70099    |                    | Postlin                                      | –   | –          | –          | –          | –          |
| 70100    | 12 0 70 312        | Premslin                                     | 590   | 597        | 590        | 569        | 552        |
| 70101    | 12 0 70 320        | Pröttlin                                     | 567   | 566        | 572        | 569        | 569        |
| 70102    | 12 0 70 332        | Reckenzin                                    | 274   | 269        | 269        | 269        | 277        |
| 70103    |                    | Sargleben                                    | –   | –          | –          | –          | –          |
| 70104    |                    | Seetz  | –   | –          | –          | –          | –          |
| 70105    |                    | Streesow                                     | –   | –          | –          | –          | –          |
| 70106    |                    | Strehlen                                     | –   | –          | –          | –          | –          |
| 70107    | <b>12 0 70 222</b> | <b>Kümmernitztal</b>                         | –   | –          | –          | –          | –          |
| 70108    |                    | Buckow                                       | –   | –          | –          | –          | –          |
| 70109    |                    | Grabow                                       | –   | –          | –          | –          | –          |
| 70110    | 12 0 70 112        | Grabow-Buckow                                | 236   | 241        | 234        | 228        | 234        |
| 70111    | 12 0 70 308        | Preddöhl                                     | 202   | 208        | 208        | 206        | 204        |

| Bevölkerung am ... (Gebietsstand des jeweiligen Jahres) |            |            |            |            |            |            |            |            | Lfd. Nr. |
|---|------------|------------|------------|------------|------------|------------|------------|------------|----------|
| 31.12.1997  | 31.12.1998 | 31.12.1999 | 31.12.2000 | 31.12.2001 | 31.12.2002 | 31.12.2003 | 31.12.2004 | 31.12.2005 |          |
| -   | -          | -          | -          | -          | 4 184      | 4 139      | 4 064      | 3 996      | 70055    |
| 371   | 382        | 385        | 388        | 366        | -          | -          | -          | -          | 70056    |
| -   | -          | -          | -          | -          | -          | -          | -          | -          | 70057    |
| -   | -          | -          | -          | -          | -          | -          | -          | -          | 70058    |
| -   | -          | -          | -          | -          | -          | -          | -          | -          | 70059    |
| 530   | 524        | 528        | 509        | 524        | -          | -          | -          | -          | 70060    |
| 433   | 439        | 443        | 457        | 447        | -          | -          | -          | -          | 70061    |
| 209   | 210        | 217        | 217        | 223        | -          | -          | -          | -          | 70062    |
| 163   | 180        | 177        | 176        | 175        | -          | -          | -          | -          | 70063    |
| 135   | 132        | 135        | 148        | 140        | -          | -          | -          | -          | 70064    |
| 117   | 111        | 107        | 110        | 100        | -          | -          | -          | -          | 70065    |
| 316   | 298        | 300        | 299        | 284        | -          | -          | -          | -          | 70066    |
| 133   | 124        | 118        | 119        | 119        | -          | -          | -          | -          | 70067    |
| -   | -          | -          | -          | -          | -          | -          | -          | -          | 70068    |
| 481   | 492        | 472        | 470        | 464        | -          | -          | -          | -          | 70069    |
| 199   | 198        | 192        | 190        | 174        | -          | -          | -          | -          | 70070    |
| 158   | 153        | 140        | 145        | 150        | -          | -          | -          | -          | 70071    |
| 177   | 180        | 183        | 175        | 174        | -          | -          | -          | -          | 70072    |
| 100   | 86         | 86         | 83         | 86         | -          | -          | -          | -          | 70073    |
| 575   | 574        | 571        | 553        | 558        | -          | -          | -          | -          | 70074    |
| 337   | 327        | 322        | 305        | 301        | -          | -          | -          | -          | 70075    |
| -   | -          | -          | -          | 728        | 728        | 725        | 707        | 680        | 70076    |
| -   | -          | -          | -          | -          | -          | -          | -          | -          | 70077    |
| 498   | 488        | 505        | 523        | -          | -          | -          | -          | -          | 70078    |
| 255   | 245        | 234        | 224        | -          | -          | -          | -          | -          | 70079    |
| -   | -          | -          | -          | -          | -          | -          | -          | -          | 70080    |
| -   | -          | -          | -          | 5 725      | 7 026      | 7 323      | 7 184      | 7 038      | 70081    |
| 393   | 394        | 384        | 362        | -          | -          | -          | -          | -          | 70082    |
| 256   | 253        | 240        | 231        | 227        | 220        | -          | -          | -          | 70083    |
| 652   | 645        | 648        | 675        | -          | -          | -          | -          | -          | 70084    |
| -   | -          | -          | -          | -          | -          | -          | -          | -          | 70085    |
| 732   | 727        | 736        | 712        | 689        | -          | -          | -          | -          | 70086    |
| -   | -          | -          | -          | -          | -          | -          | -          | -          | 70087    |
| -   | -          | -          | -          | -          | -          | -          | -          | -          | 70088    |
| 400   | 418        | 400        | 397        | -          | -          | -          | -          | -          | 70089    |
| 3 307   | 3 294      | 3 126      | 3 101      | -          | -          | -          | -          | -          | 70090    |
| -   | -          | -          | -          | -          | -          | -          | -          | -          | 70091    |
| 298   | 314        | 313        | 308        | -          | -          | -          | -          | -          | 70092    |
| 239   | 234        | 235        | 232        | -          | -          | -          | -          | -          | 70093    |
| -   | -          | -          | -          | -          | -          | -          | -          | -          | 70094    |
| 274   | 276        | 287        | 250        | 250        | -          | -          | -          | -          | 70095    |
| -   | -          | -          | -          | -          | -          | -          | -          | -          | 70096    |
| 223   | 218        | 214        | 217        | 214        | 211        | -          | -          | -          | 70097    |
| -   | -          | -          | -          | -          | -          | -          | -          | -          | 70098    |
| -   | -          | -          | -          | -          | -          | -          | -          | -          | 70099    |
| 552   | 547        | 557        | 548        | -          | -          | -          | -          | -          | 70100    |
| 557   | 551        | 545        | 512        | 525        | -          | -          | -          | -          | 70101    |
| 277   | 284        | 281        | 263        | -          | -          | -          | -          | -          | 70102    |
| -   | -          | -          | -          | -          | -          | -          | -          | -          | 70103    |
| -   | -          | -          | -          | -          | -          | -          | -          | -          | 70104    |
| -   | -          | -          | -          | -          | -          | -          | -          | -          | 70105    |
| -   | -          | -          | -          | -          | -          | -          | -          | -          | 70106    |
| -   | -          | -          | -          | 424        | 419        | 422        | 411        | 402        | 70107    |
| -   | -          | -          | -          | -          | -          | -          | -          | -          | 70108    |
| -   | -          | -          | -          | -          | -          | -          | -          | -          | 70109    |
| 226   | 221        | 210        | 201        | -          | -          | -          | -          | -          | 70110    |
| 203   | 211        | 209        | 225        | -          | -          | -          | -          | -          | 70111    |

**3. Bevölkerung der Gemeinden des Landkreises Prignitz 1875 bis 2005  
(Gebietsstand des jeweiligen Jahres)**

| Lfd. Nr. | Schlüssel-Nr.      | Gemeinde/<br>ehemals selbstständige Gemeinde | Bevölkerung am ... (Gebietsstand des jeweiligen Jahres) |            |            |            |            |
|----------|--------------------|--|---|------------|------------|------------|------------|
|          |                    |  | 01.12.1875  | 01.12.1890 | 01.12.1910 | 16.06.1925 | 16.06.1933 |
| 70112    | <b>12 0 70 236</b> | <b>Lanz</b>                                  | 494   | 473        | 459        | 506        | 538        |
| 70113    |                    | Babekuhl                                     | 47  | 33         | 40         | 47         | 47         |
| 70114    |                    | Bernheide                                    | 282   | 241        | 217        | 180        | 189        |
| 70115    |                    | Ferbitz                                      | 249   | 228        | 206        | 200        | 185        |
| 70116    |                    | Jagel  | 181   | 133        | 124        | 103        | 118        |
| 70117    |                    | Lütkenwisch                                  | 246   | 186        | 154        | 170        | 166        |
| 70118    |                    | Wustrow                                      | 213   | 188        | 178        | 182        | 173        |
| 70119    |                    | <b>12 0 70 241</b>                           | <b>Legde/Quitzebel</b>                                  | –          | –          | –          | –          |
| 70120    | 12 0 70 240        | Legde  | 515   | 485        | 421        | 459        | 458        |
| 70121    |                    | Lennewitz                                    | 135   | 128        | 114        | 118        | 92         |
| 70122    | 12 0 70 328        | Quitzebel                                    | 659   | 670        | 561        | 618        | 601        |
| 70123    |                    | Roddan                                       | 245   | 230        | 222        | 243        | 211        |
| 70124    | <b>12 0 70 244</b> | <b>Lenzen (Elbe), Stadt</b>                  | 2 844   | 2 793      | 2 559      | 2 709      | 2 705      |
| 70125    |                    | Bäkern                                       | 104   | 73         | 48         | 51         | 39         |
| 70126    |                    | Breetz                                       | 92  | 75         | 82         | 94         | 83         |
| 70127    | 12 0 70 080        | Eldenburg                                    | 403   | 348        | 306        | 272        | 260        |
| 70128    |                    | Gandow                                       | 183   | 169        | 160        | 161        | 152        |
| 70129    | 12 0 70 268        | Mellen                                       | 146   | 154        | 212        | 209        | 191        |
| 70130    |                    | Moor   | 146   | 127        | 104        | 85         | 65         |
| 70131    |                    | Nausdorf                                     | 296   | 275        | 239        | 228        | 219        |
| 70132    |                    | Rambow b.Boberow                             | 184   | 213        | 205        | 200        | 203        |
| 70133    |                    | Seedorf                                      | 221   | 176        | 150        | 158        | 152        |
| 70134    | <b>12 0 70 246</b> | <b>Lenzerwische</b>                          | –   | –          | –          | –          | –          |
| 70135    |                    | Baarz  | 126   | 103        | 89         | 98         | 78         |
| 70136    | 12 0 70 032        | Besandten                                    | 127   | 117        | 153        | 122        | 116        |
| 70137    |                    | Gaarz  | 75  | 68         | 78         | 83         | 60         |
| 70138    |                    | Groß Wootz                                   | 173   | 158        | 122        | 139        | 127        |
| 70139    |                    | Kietz (Elbe)                                 | 390   | 403        | 309        | 275        | 243        |
| 70140    |                    | Klein Wootz                                  | 178   | 194        | 243        | 278        | 235        |
| 70141    |                    | Mödlich                                      | 465   | 456        | 374        | 351        | 338        |
| 70142    |                    | Rosendorf                                    | 161   | 152        | 153        | 138        | 118        |
| 70143    |                    | Unbesandten                                  | 223   | 208        | 153        | 164        | 131        |
| 70144    | 12 0 70 432        | Wootz  | –   | –          | –          | –          | –          |
| 70145    | <b>12 0 70 266</b> | <b>Marienfließ</b>                           | –   | –          | –          | –          | –          |
| 70146    | 12 0 70 088        | Frehne                                       | 383   | 403        | 380        | 422        | 373        |
| 70147    | 12 0 70 168        | Jännersdorf                                  | 293   | 251        | 262        | 242        | 247        |
| 70148    | 12 0 70 208        | Krependorf                                   | 374   | 327        | 395        | 415        | 378        |
| 70149    | 12 0 70 384        | Stepenitz                                    | 456   | 396        | 416        | 415        | 383        |
| 70150    | <b>12 0 70 280</b> | <b>Meyenburg, Stadt</b>                      | 1 587   | 1 690      | 1 950      | 2 134      | 2 234      |
| 70151    |                    | Buddenhagen                                  | 165   | 191        | 186        | 208        | 175        |
| 70152    | 12 0 70 360        | Schmolde                                     | 300   | 553        | 700        | 843        | 892        |
| 70153    | <b>12 0 70 296</b> | <b>Perleberg, Stadt</b>                      | 7 595   | 7 565      | 9 662      | 10 233     | 11 100     |
| 70154    |                    | Dergenthin                                   | 431   | 360        | 457        | 483        | 475        |
| 70155    |                    | Düpow  | 379   | 341        | 328        | 336        | 340        |
| 70156    |                    | Groß Buchholz                                | 117   | 110        | 129        | 147        | 153        |
| 70157    |                    | Groß Linde                                   | 160   | 156        | 147        | 142        | 170        |
| 70158    |                    | Lübzow                                       | 171   | 140        | 133        | 148        | 129        |
| 70159    |                    | Quitzebel                                    | 370   | 338        | 331        | 346        | 329        |
| 70160    |                    | Rosenhagen                                   | 237   | 229        | 212        | 256        | 200        |
| 70161    |                    | Schönfeld                                    | 333   | 294        | 289        | 331        | 319        |
| 70162    |                    | Spiegelhagen                                 | 118   | 123        | 136        | 152        | 154        |
| 70163    |                    | Sükow  | 400   | 357        | 337        | 308        | 317        |

| Bevölkerung am ... (Gebietsstand des jeweiligen Jahres) |            |            |            |            |            |            |            |            |            | Lfd. Nr. |
|---|------------|------------|------------|------------|------------|------------|------------|------------|------------|----------|
| 17.05.1939  | 29.10.1946 | 31.08.1950 | 31.12.1964 | 01.01.1971 | 31.12.1981 | 31.12.1985 | 31.12.1989 | 03.10.1990 | 31.12.1991 |          |
| 565   | 829        | 845        | 661        | 949        | 1 069      | 1 049      | 1 054      | 1 035      | 1 002      | 70112    |
| -   | -          | -          | -          | -          | -          | -          | -          | -          | -          | 70113    |
| 173   | 225        | 237        | 240        | 237        | -          | -          | -          | -          | -          | 70114    |
| 184   | 272        | 258        | 164        | -          | -          | -          | -          | -          | -          | 70115    |
| 104   | 161        | 135        | -          | -          | -          | -          | -          | -          | -          | 70116    |
| 155   | 186        | 201        | 133        | -          | -          | -          | -          | -          | -          | 70117    |
| 162   | 259        | 208        | 138        | 122        | -          | -          | -          | -          | -          | 70118    |
| -   | -          | -          | -          | -          | -          | -          | -          | -          | -          | 70119    |
| 450   | 673        | 642        | 474        | 454        | 925        | 917        | 921        | 583        | 565        | 70120    |
| 99  | 162        | 145        | -          | -          | -          | -          | -          | -          | -          | 70121    |
| 616   | 749        | 763        | 476        | 458        | -          | -          | -          | 343        | 335        | 70122    |
| 192   | 289        | 275        | 199        | 197        | -          | -          | -          | -          | -          | 70123    |
| 2 700   | 3 480      | 3 584      | 3 147      | 3 132      | 2 927      | 2 838      | 2 778      | 2 761      | 2 649      | 70124    |
| 43  | 48         | 54         | -          | -          | -          | -          | -          | -          | -          | 70125    |
| 77  | 158        | 139        | -          | -          | -          | -          | -          | -          | -          | 70126    |
| 245   | 318        | 348        | 250        | 285        | 376        | 366        | 323        | 310        | 279        | 70127    |
| 133   | 177        | 153        | 118        | -          | -          | -          | -          | -          | -          | 70128    |
| 174   | 249        | 238        | 169        | 170        | 200        | 186        | 192        | 184        | 172        | 70129    |
| 67  | 78         | 84         | 52         | -          | -          | -          | -          | -          | -          | 70130    |
| 194   | 290        | 276        | 153        | 136        | -          | -          | -          | -          | -          | 70131    |
| 192   | 285        | 284        | 164        | 128        | -          | -          | -          | -          | -          | 70132    |
| 155   | 226        | 229        | 205        | 187        | -          | -          | -          | -          | -          | 70133    |
| -   | -          | -          | -          | -          | -          | -          | -          | -          | -          | 70134    |
| 89  | 100        | 165        | -          | -          | -          | -          | -          | -          | -          | 70135    |
| 117   | 120        | 141        | 270        | 239        | 171        | 153        | 128        | 129        | 124        | 70136    |
| 57  | 58         | -          | -          | -          | -          | -          | -          | -          | -          | 70137    |
| -   | -          | -          | -          | -          | -          | -          | -          | -          | -          | 70138    |
| 218   | 289        | 276        | 183        | 148        | -          | -          | -          | -          | -          | 70139    |
| -   | -          | -          | -          | -          | -          | -          | -          | -          | -          | 70140    |
| 321   | 336        | 370        | 237        | 252        | -          | -          | -          | -          | -          | 70141    |
| -   | -          | -          | -          | -          | -          | -          | -          | -          | -          | 70142    |
| 134   | 148        | 152        | -          | -          | -          | -          | -          | -          | -          | 70143    |
| 416   | 453        | 472        | 298        | 309        | 513        | 510        | 513        | 501        | 479        | 70144    |
| -   | -          | -          | -          | -          | -          | -          | -          | -          | -          | 70145    |
| 323   | 542        | 576        | 393        | 375        | 270        | 262        | 271        | 263        | 255        | 70146    |
| 204   | 356        | 326        | 255        | 236        | 184        | 164        | 146        | 148        | 142        | 70147    |
| 365   | 554        | 501        | 350        | 321        | 228        | 252        | 258        | 260        | 258        | 70148    |
| 381   | 597        | 552        | 404        | 404        | 328        | 313        | 326        | 332        | 331        | 70149    |
| 2 222   | 3 329      | 3 254      | 3 039      | 3 009      | 2 880      | 2 866      | 2 742      | 2 682      | 2 576      | 70150    |
| 153   | 244        | 228        | 156        | 139        | -          | -          | -          | -          | -          | 70151    |
| 874   | 1 449      | 1 416      | 605        | 598        | 450        | 451        | 426        | 412        | 398        | 70152    |
| 12 342  | 13 701     | 13 710     | 13 117     | 13 573     | 14 727     | 14 385     | 14 076     | 13 728     | 13 297     | 70153    |
| 445   | 713        | 670        | 448        | 386        | -          | -          | -          | 334        | 320        | 70154    |
| 320   | 461        | 416        | 377        | 355        | -          | -          | -          | -          | -          | 70155    |
| 167   | 229        | 227        | 167        | 177        | -          | -          | -          | -          | -          | 70156    |
| 141   | 227        | 383        | 355        | 334        | -          | -          | -          | -          | -          | 70157    |
| 134   | 172        | -          | -          | -          | -          | -          | -          | -          | -          | 70158    |
| 330   | 482        | 527        | 390        | 338        | 747        | 744        | 764        | 723        | 707        | 70159    |
| 210   | 355        | 309        | 287        | 237        | -          | -          | -          | -          | -          | 70160    |
| 298   | 502        | 506        | 357        | 350        | -          | -          | -          | -          | -          | 70161    |
| 142   | 220        | 222        | 164        | 154        | -          | -          | -          | -          | -          | 70162    |
| 316   | 399        | 444        | 321        | 289        | 604        | 607        | 605        | 247        | 242        | 70163    |

**Noch: 3. Bevölkerung der Gemeinden des Landkreises Prignitz 1875 bis 2005  
(Gebietsstand des jeweiligen Jahres)**

| Lfd. Nr. | Schlüssel-Nr.      | Gemeinde/<br>ehemals selbstständige Gemeinde | Bevölkerung am ... (Gebietsstand des jeweiligen Jahres) |            |            |            |            |
|----------|--------------------|--|---|------------|------------|------------|------------|
|          |                    |  | 31.12.1992  | 31.12.1993 | 31.12.1994 | 31.12.1995 | 31.12.1996 |
| 70112    | <b>12 0 70 236</b> | <b>Lanz</b>                                  | 993   | 988        | 972        | 978        | 962        |
| 70113    |                    | Babekuhl                                     | -   | -          | -          | -          | -          |
| 70114    |                    | Bernheide                                    | -   | -          | -          | -          | -          |
| 70115    |                    | Ferbitz                                      | -   | -          | -          | -          | -          |
| 70116    |                    | Jagel  | -   | -          | -          | -          | -          |
| 70117    |                    | Lütkenwisch                                  | -   | -          | -          | -          | -          |
| 70118    |                    | Wustrow                                      | -   | -          | -          | -          | -          |
| 70119    |                    | <b>12 0 70 241</b>                           | <b>Legde/Quitzebel</b>                                  | -          | -          | -          | -          |
| 70120    | 12 0 70 240        | Legde  | 538   | 539        | 532        | 536        | 532        |
| 70121    |                    | Lennewitz                                    | -   | -          | -          | -          | -          |
| 70122    | 12 0 70 328        | Quitzebel                                    | 326   | 321        | 317        | 323        | 312        |
| 70123    |                    | Roddan                                       | -   | -          | -          | -          | -          |
| 70124    | <b>12 0 70 244</b> | <b>Lenzen (Elbe), Stadt</b>                  | 2 666   | 2 601      | 2 593      | 2 541      | 2 520      |
| 70125    |                    | Bäkern                                       | -   | -          | -          | -          | -          |
| 70126    |                    | Breetz                                       | -   | -          | -          | -          | -          |
| 70127    | 12 0 70 080        | Eldenburg                                    | 285   | 287        | 281        | 270        | 267        |
| 70128    |                    | Gandow                                       | -   | -          | -          | -          | -          |
| 70129    | 12 0 70 268        | Mellen                                       | 182   | 196        | 193        | 197        | 198        |
| 70130    |                    | Moor   | -   | -          | -          | -          | -          |
| 70131    |                    | Nausdorf                                     | -   | -          | -          | -          | -          |
| 70132    |                    | Rambow b.Boberow                             | -   | -          | -          | -          | -          |
| 70133    |                    | Seedorf                                      | -   | -          | -          | -          | -          |
| 70134    | <b>12 0 70 246</b> | <b>Lenzerwische</b>                          | -   | -          | -          | -          | -          |
| 70135    |                    | Baarz  | -   | -          | -          | -          | -          |
| 70136    | 12 0 70 032        | Besandten                                    | 123   | 114        | 117        | 111        | 112        |
| 70137    |                    | Gaarz  | -   | -          | -          | -          | -          |
| 70138    |                    | Groß Wootz                                   | -   | -          | -          | -          | -          |
| 70139    |                    | Kietz (Elbe)                                 | -   | -          | -          | -          | -          |
| 70140    |                    | Klein Wootz                                  | -   | -          | -          | -          | -          |
| 70141    |                    | Mödlich                                      | -   | -          | -          | -          | -          |
| 70142    |                    | Rosendorf                                    | -   | -          | -          | -          | -          |
| 70143    |                    | Unbesandten                                  | -   | -          | -          | -          | -          |
| 70144    | 12 0 70 432        | Wootz  | 477   | 479        | 468        | 459        | 458        |
| 70145    | <b>12 0 70 266</b> | <b>Marienfließ</b>                           | -   | -          | -          | -          | -          |
| 70146    | 12 0 70 088        | Frehne                                       | 248   | 237        | 240        | 236        | 243        |
| 70147    | 12 0 70 168        | Jännersdorf                                  | 147   | 142        | 138        | 145        | 147        |
| 70148    | 12 0 70 208        | Krependorf                                   | 250   | 246        | 246        | 241        | 251        |
| 70149    | 12 0 70 384        | Stepenitz                                    | 344   | 348        | 374        | 359        | 365        |
| 70150    | <b>12 0 70 280</b> | <b>Meyenburg, Stadt</b>                      | 2 556   | 2 549      | 2 548      | 2 556      | 2 496      |
| 70151    |                    | Buddenhagen                                  | -   | -          | -          | -          | -          |
| 70152    | 12 0 70 360        | Schmolde                                     | 393   | 391        | 382        | 372        | 381        |
| 70153    | <b>12 0 70 296</b> | <b>Perleberg, Stadt</b>                      | 13 362  | 14 681     | 14 692     | 14 596     | 14 683     |
| 70154    |                    | Dergenthin                                   | 318   | -          | -          | -          | -          |
| 70155    |                    | Düpow  | -   | -          | -          | -          | -          |
| 70156    |                    | Groß Buchholz                                | -   | -          | -          | -          | -          |
| 70157    |                    | Groß Linde                                   | -   | -          | -          | -          | -          |
| 70158    |                    | Lübzow                                       | -   | -          | -          | -          | -          |
| 70159    |                    | Quitzebel                                    | 707   | -          | -          | -          | -          |
| 70160    |                    | Rosenhagen                                   | -   | -          | -          | -          | -          |
| 70161    |                    | Schönfeld                                    | -   | -          | -          | -          | -          |
| 70162    |                    | Spiegelhagen                                 | -   | -          | -          | -          | -          |
| 70163    |                    | Sükow  | 227   | -          | -          | -          | -          |



| Bevölkerung am ... (Gebietsstand des jeweiligen Jahres) |            |            |            |            |            |            |            |            | Lfd. Nr. |
|---|------------|------------|------------|------------|------------|------------|------------|------------|----------|
| 31.12.1997  | 31.12.1998 | 31.12.1999 | 31.12.2000 | 31.12.2001 | 31.12.2002 | 31.12.2003 | 31.12.2004 | 31.12.2005 |          |
| 950   | 951        | 932        | 923        | 914        | 897        | 900        | 905        | 896        | 70112    |
| -   | -          | -          | -          | -          | -          | -          | -          | -          | 70113    |
| -   | -          | -          | -          | -          | -          | -          | -          | -          | 70114    |
| -   | -          | -          | -          | -          | -          | -          | -          | -          | 70115    |
| -   | -          | -          | -          | -          | -          | -          | -          | -          | 70116    |
| -   | -          | -          | -          | -          | -          | -          | -          | -          | 70117    |
| -   | -          | -          | -          | -          | -          | -          | -          | -          | 70118    |
| -   | -          | -          | -          | -          | 756        | 754        | 738        | 721        | 70119    |
| 513   | 490        | 486        | 472        | 452        | -          | -          | -          | -          | 70120    |
| -   | -          | -          | -          | -          | -          | -          | -          | -          | 70121    |
| 302   | 304        | 302        | 303        | 299        | -          | -          | -          | -          | 70122    |
| -   | -          | -          | -          | -          | -          | -          | -          | -          | 70123    |
| 2 520   | 2 478      | 2 457      | 2 378      | 2 318      | 2 313      | 2 707      | 2 661      | 2 622      | 70124    |
| -   | -          | -          | -          | -          | -          | -          | -          | -          | 70125    |
| -   | -          | -          | -          | -          | -          | -          | -          | -          | 70126    |
| 271   | 261        | 259        | 256        | 256        | 245        | -          | -          | -          | 70127    |
| -   | -          | -          | -          | -          | -          | -          | -          | -          | 70128    |
| 195   | 187        | 200        | 196        | 192        | 192        | -          | -          | -          | 70129    |
| -   | -          | -          | -          | -          | -          | -          | -          | -          | 70130    |
| -   | -          | -          | -          | -          | -          | -          | -          | -          | 70131    |
| -   | -          | -          | -          | -          | -          | -          | -          | -          | 70132    |
| -   | -          | -          | -          | -          | -          | -          | -          | -          | 70133    |
| -   | -          | -          | -          | -          | -          | 525        | 534        | 536        | 70134    |
| -   | -          | -          | -          | -          | -          | -          | -          | -          | 70135    |
| 108   | 106        | 112        | 116        | 111        | 109        | -          | -          | -          | 70136    |
| -   | -          | -          | -          | -          | -          | -          | -          | -          | 70137    |
| -   | -          | -          | -          | -          | -          | -          | -          | -          | 70138    |
| -   | -          | -          | -          | -          | -          | -          | -          | -          | 70139    |
| -   | -          | -          | -          | -          | -          | -          | -          | -          | 70140    |
| -   | -          | -          | -          | -          | -          | -          | -          | -          | 70141    |
| -   | -          | -          | -          | -          | -          | -          | -          | -          | 70142    |
| -   | -          | -          | -          | -          | -          | -          | -          | -          | 70143    |
| 437   | 441        | 443        | 448        | 442        | 425        | -          | -          | -          | 70144    |
| -   | -          | -          | -          | 962        | 932        | 939        | 901        | 886        | 70145    |
| 230   | 225        | 218        | 209        | -          | -          | -          | -          | -          | 70146    |
| 141   | 141        | 137        | 134        | -          | -          | -          | -          | -          | 70147    |
| 244   | 237        | 233        | 233        | -          | -          | -          | -          | -          | 70148    |
| 375   | 370        | 361        | 382        | -          | -          | -          | -          | -          | 70149    |
| 2 485   | 2 454      | 2 369      | 2 323      | 2 717      | 2 663      | 2 586      | 2 543      | 2 506      | 70150    |
| -   | -          | -          | -          | -          | -          | -          | -          | -          | 70151    |
| 389   | 396        | 399        | 401        | -          | -          | -          | -          | -          | 70152    |
| 14 141  | 14 126     | 14 047     | 13 907     | 13 720     | 13 606     | 13 354     | 13 303     | 13 094     | 70153    |
| -   | -          | -          | -          | -          | -          | -          | -          | -          | 70154    |
| -   | -          | -          | -          | -          | -          | -          | -          | -          | 70155    |
| -   | -          | -          | -          | -          | -          | -          | -          | -          | 70156    |
| -   | -          | -          | -          | -          | -          | -          | -          | -          | 70157    |
| -   | -          | -          | -          | -          | -          | -          | -          | -          | 70158    |
| -   | -          | -          | -          | -          | -          | -          | -          | -          | 70159    |
| -   | -          | -          | -          | -          | -          | -          | -          | -          | 70160    |
| -   | -          | -          | -          | -          | -          | -          | -          | -          | 70161    |
| -   | -          | -          | -          | -          | -          | -          | -          | -          | 70162    |
| -   | -          | -          | -          | -          | -          | -          | -          | -          | 70163    |

**3. Bevölkerung der Gemeinden des Landkreises Prignitz 1875 bis 2005  
(Gebietsstand des jeweiligen Jahres)**

| Lfd. Nr. | Schlüssel-Nr.      | Gemeinde/<br>ehemals selbstständige Gemeinde | Bevölkerung am ... (Gebietsstand des jeweiligen Jahres) |            |            |            |            |
|----------|--------------------|--|---|------------|------------|------------|------------|
|          |                    |  | 01.12.1875  | 01.12.1890 | 01.12.1910 | 16.06.1925 | 16.06.1933 |
| 70164    | <b>12 0 70 300</b> | <b>Pirow</b>                                 | 407   | 370        | 414        | 384        | 361        |
| 70165    |                    | Bresch                                       | 350   | 332        | 287        | 379        | 365        |
| 70166    |                    | Burow  | 149   | 129        | 122        | 140        | 140        |
| 70167    | 12 0 70 164        | Hülsebeck                                    | 310   | 295        | 273        | 245        | 237        |
| 70168    | <b>12 0 70 302</b> | <b>Plattenburg</b>                           | –   | –          | –          | –          | –          |
| 70169    | 12 0 70 020        | Bendelin                                     | 421   | 412        | 397        | 338        | 315        |
| 70170    |                    | Burghagen                                    | 86  | 102        | 77         | 86         | 77         |
| 70171    |                    | Garz   | 278   | 269        | 283        | 301        | –          |
| 70172    | 12 0 70 104        | Glöwen                                       | 838   | 765        | 869        | 1 024      | 1 124      |
| 70173    |                    | Groß Gottschow                               | 321   | 300        | 286        | 262        | 241        |
| 70174    |                    | Groß Leppin                                  | 667   | 522        | 583        | 532        | 470        |
| 70175    |                    | Groß Werzin                                  | 190   | 174        | 169        | 171        | 143        |
| 70176    | 12 0 70 160        | Hoppenrade                                   | 224   | 166        | 277        | 296        | 508        |
| 70177    | 12 0 70 192        | Kleinow                                      | 290   | 286        | 299        | 284        | 282        |
| 70178    |                    | Klein Welle                                  | 49  | 46         | 43         | 35         | 37         |
| 70179    | 12 0 70 196        | Kletzke                                      | 484   | 470        | 417        | 551        | 558        |
| 70180    | 12 0 70 204        | Krampfer                                     | 391   | 388        | 392        | 381        | 351        |
| 70181    | 12 0 70 292        | Netzwow                                      | 268   | 235        | 201        | 205        | 190        |
| 70182    |                    | Rambow b.Krampfer                            | 224   | 216        | 197        | 189        | 177        |
| 70183    |                    | Söllenthin                                   | 447   | 406        | 461        | 440        | 372        |
| 70184    |                    | Ünze   | 615   | 540        | 396        | 554        | 460        |
| 70185    | 12 0 70 412        | Viesecke                                     | 320   | 292        | 245        | 203        | 200        |
| 70186    | <b>12 0 70 316</b> | <b>Pritzwalk, Stadt</b>                      | 5 760   | 6 369      | 8 018      | 8 453      | 8 738      |
| 70187    | 12 0 70 004        | Alt Krüssow                                  | 148   | 153        | 146        | 154        | 138        |
| 70188    | 12 0 70 036        | Beveringen                                   | 513   | 499        | 481        | 435        | 439        |
| 70189    |                    | Bölzke                                       | 122   | 131        | 121        | 145        | 139        |
| 70190    | 12 0 70 056        | Buchholz                                     | 365   | 329        | 341        | 328        | 303        |
| 70191    | 12 0 70 084        | Falkenhagen                                  | 430   | 456        | 445        | 448        | 444        |
| 70192    | 12 0 70 100        | Giesensdorf                                  | 352   | 386        | 428        | 389        | 341        |
| 70193    | 12 0 70 180        | Kemnitz                                      | 355   | 328        | 363        | 334        | 317        |
| 70194    | 12 0 70 188        | Klein Woltersdorf                            | 204   | 179        | 159        | 205        | 274        |
| 70195    |                    | Könkendorf                                   | 108   | 133        | 203        | 229        | 148        |
| 70196    | 12 0 70 276        | Mesendorf                                    | 310   | 306        | 301        | 356        | 306        |
| 70197    |                    | Neu Krüssow                                  | 133   | 137        | 122        | 135        | 124        |
| 70198    | 12 0 70 352        | Sadenbeck                                    | 497   | 511        | 470        | 473        | 491        |
| 70199    |                    | Sarnow                                       | 177   | 175        | 177        | 184        | 196        |
| 70200    |                    | Schönhagen                                   | 330   | 345        | 307        | 303        | 294        |
| 70201    | 12 0 70 380        | Steffenhagen                                 | 278   | 251        | 245        | 250        | 244        |
| 70202    | 12 0 70 420        | Wilmersdorf                                  | 272   | 261        | 242        | 264        | 224        |
| 70203    | <b>12 0 70 325</b> | <b>Putlitz, Stadt</b>                        | –   | –          | –          | –          | –          |
| 70204    |                    | Jakobsdorf                                   | 102   | 94         | 86         | –          | –          |
| 70205    |                    | Klein Porep                                  | 50  | 50         | 50         | 60         | 106        |
| 70206    | 12 0 70 228        | Laaske                                       | 168   | 211        | 269        | 369        | 352        |
| 70207    | 12 0 70 252        | Lockstädt                                    | 349   | 339        | 313        | 299        | 298        |
| 70208    | 12 0 70 256        | Lütkendorf                                   | 281   | 279        | 240        | 230        | 242        |
| 70209    | 12 0 70 264        | Mansfeld                                     | 234   | 231        | 205        | 220        | 200        |
| 70210    | 12 0 70 288        | Nettelbeck                                   | 207   | 212        | 192        | 300        | 304        |
| 70211    |                    | Neu Sagast                                   | 77  | 67         | 62         | 56         | 59         |
| 70212    | 12 0 70 304        | Porep  | 201   | 169        | 136        | 142        | 139        |
| 70213    | 12 0 70 324        | Putlitz, Stadt                               | 2 160   | 1 935      | 2 065      | 2 095      | 2 162      |
| 70214    | 12 0 70 356        | Sagast                                       | 331   | 296        | 300        | 314        | 286        |
| 70215    | 12 0 70 388        | Telschow-Weitgendorf                         | –   | –          | –          | –          | –          |
| 70216    |                    | Telschow                                     | 313   | 286        | 254        | 268        | 259        |
| 70217    |                    | Weitgendorf                                  | 155   | 122        | 120        | 140        | 204        |

| Bevölkerung am ... (Gebietsstand des jeweiligen Jahres) |            |            |            |            |            |            |            |            |            | Lfd. Nr. |
|---|------------|------------|------------|------------|------------|------------|------------|------------|------------|----------|
| 17.05.1939  | 29.10.1946 | 31.08.1950 | 31.12.1964 | 01.01.1971 | 31.12.1981 | 31.12.1985 | 31.12.1989 | 03.10.1990 | 31.12.1991 |          |
| 303   | 504        | 476        | 313        | 305        | 631        | 583        | 564        | 557        | 553        | 70164    |
| 329   | 606        | 507        | 373        | 362        | -          | -          | -          | -          | -          | 70165    |
| 173   | 283        | 242        | 148        | 127        | -          | -          | -          | -          | -          | 70166    |
| 213   | 355        | 347        | 216        | 196        | 157        | 133        | 118        | 113        | 113        | 70167    |
| -   | -          | -          | -          | -          | -          | -          | -          | -          | -          | 70168    |
| 303   | 620        | 658        | 469        | 411        | 708        | 687        | 635        | 294        | 279        | 70169    |
| 66  | 125        | 105        | 93         | 77         | -          | -          | -          | -          | -          | 70170    |
| -   | -          | -          | -          | -          | -          | -          | -          | -          | -          | 70171    |
| 1 198   | 1 684      | 1 706      | 1 603      | 1 663      | 1 772      | 1 956      | 2 063      | 2 024      | 1 941      | 70172    |
| 232   | 391        | 381        | 256        | 246        | -          | -          | -          | -          | -          | 70173    |
| 446   | 832        | 804        | 423        | 363        | -          | -          | -          | -          | -          | 70174    |
| 126   | 198        | 209        | 148        | 147        | -          | -          | -          | -          | -          | 70175    |
| 452   | 860        | 891        | 612        | 565        | 402        | 387        | 378        | 380        | 370        | 70176    |
| 283   | 438        | 416        | 351        | 314        | 683        | 716        | 746        | 724        | 728        | 70177    |
| -   | -          | -          | -          | -          | -          | -          | -          | -          | -          | 70178    |
| 540   | 891        | 905        | 792        | 766        | 658        | 641        | 587        | 560        | 547        | 70179    |
| 334   | 606        | 636        | 434        | 409        | 482        | 461        | 451        | 437        | 427        | 70180    |
| 190   | 278        | 266        | 168        | 197        | -          | -          | -          | 323        | 304        | 70181    |
| 162   | 285        | 284        | 188        | 196        | -          | -          | -          | -          | -          | 70182    |
| 394   | 528        | 528        | 293        | 293        | -          | -          | -          | -          | -          | 70183    |
| 450   | 740        | 718        | 508        | 480        | -          | -          | -          | -          | -          | 70184    |
| 208   | 340        | 320        | 233        | 224        | 436        | 417        | 410        | 404        | 377        | 70185    |
| 8 923   | 9 416      | 9 958      | 9 867      | 10 742     | 12 404     | 12 368     | 12 306     | 12 070     | 11 794     | 70186    |
| 140   | 207        | 213        | 177        | 171        | 114        | 125        | 122        | 122        | 124        | 70187    |
| 416   | 752        | 743        | 491        | 503        | 367        | 363        | 353        | 357        | 337        | 70188    |
| 125   | 205        | 222        | 177        | 152        | -          | -          | -          | -          | -          | 70189    |
| 289   | 468        | 491        | 388        | 377        | 444        | 453        | 453        | 437        | 425        | 70190    |
| 400   | 675        | 675        | 436        | 441        | 364        | 402        | 420        | 425        | 417        | 70191    |
| 343   | 541        | 509        | 366        | 338        | -          | -          | 253        | 250        | 243        | 70192    |
| 283   | 409        | 475        | 386        | 375        | 366        | 364        | 348        | 347        | 335        | 70193    |
| 253   | 429        | 385        | 349        | 346        | 330        | 364        | 355        | 344        | 337        | 70194    |
| 168   | 229        | -          | -          | -          | -          | -          | -          | -          | -          | 70195    |
| 281   | 472        | 514        | 279        | 245        | -          | -          | -          | 171        | 160        | 70196    |
| 95  | 179        | -          | -          | -          | -          | -          | -          | -          | -          | 70197    |
| 490   | 798        | 695        | 479        | 511        | 449        | 480        | 509        | 523        | 542        | 70198    |
| 174   | 306        | 290        | 215        | 194        | -          | -          | -          | -          | -          | 70199    |
| 301   | 451        | 480        | 364        | 351        | 280        | 307        | 290        | 295        | 284        | 70200    |
| 218   | 359        | 337        | 342        | 356        | 338        | 324        | 308        | 302        | 265        | 70201    |
| 231   | 401        | 779        | 578        | 521        | 367        | 352        | 366        | 352        | 342        | 70202    |
| -   | -          | -          | -          | -          | -          | -          | -          | -          | -          | 70203    |
| -   | -          | -          | -          | -          | -          | -          | -          | -          | -          | 70204    |
| 81  | 171        | 135        | -          | -          | -          | -          | -          | -          | -          | 70205    |
| 328   | 454        | 492        | 446        | 412        | 308        | 273        | 257        | 268        | 264        | 70206    |
| 274   | 435        | 384        | 256        | 237        | 167        | 150        | 163        | 163        | 161        | 70207    |
| 211   | 388        | 331        | 199        | 199        | 163        | 145        | 131        | 135        | 128        | 70208    |
| 189   | 448        | 380        | 240        | 201        | 136        | 136        | 122        | 116        | 109        | 70209    |
| 294   | 464        | 456        | 375        | 336        | 230        | 199        | 196        | 196        | 198        | 70210    |
| -   | -          | -          | -          | -          | -          | -          | -          | -          | -          | 70211    |
| 146   | 230        | 228        | 222        | 231        | 169        | 160        | 170        | 166        | 159        | 70212    |
| 2 069   | 2 763      | 2 873      | 2 337      | 2 388      | 2 179      | 2 130      | 2 130      | 2 114      | 2 067      | 70213    |
| 309   | 494        | 489        | 332        | 339        | 245        | 231        | 224        | 207        | 200        | 70214    |
| -   | -          | -          | -          | -          | 332        | 329        | 340        | 329        | 313        | 70215    |
| 229   | 409        | 366        | 253        | 245        | -          | -          | -          | -          | -          | 70216    |
| 178   | 264        | 257        | 172        | 172        | -          | -          | -          | -          | -          | 70217    |

**Noch: 3. Bevölkerung der Gemeinden des Landkreises Prignitz 1875 bis 2005  
(Gebietsstand des jeweiligen Jahres)**

| Lfd. Nr. | Schlüssel-Nr.      | Gemeinde/<br>ehemals selbstständige Gemeinde | Bevölkerung am ... (Gebietsstand des jeweiligen Jahres) |            |            |            |            |
|----------|--------------------|--|---|------------|------------|------------|------------|
|          |                    |  | 31.12.1992  | 31.12.1993 | 31.12.1994 | 31.12.1995 | 31.12.1996 |
| 70164    | <b>12 0 70 300</b> | <b>Pirow</b>                                 | 546   | 537        | 536        | 520        | 510        |
| 70165    |                    | Bresch                                       | -   | -          | -          | -          | -          |
| 70166    |                    | Burow  | -   | -          | -          | -          | -          |
| 70167    | 12 0 70 164        | Hülsebeck                                    | 110   | 111        | 106        | 93         | 94         |
| 70168    | <b>12 0 70 302</b> | <b>Plattenburg</b>                           | -   | -          | -          | -          | -          |
| 70169    | 12 0 70 020        | Bendelin                                     | 270   | 255        | 249        | 247        | 238        |
| 70170    |                    | Burghagen                                    | -   | -          | -          | -          | -          |
| 70171    |                    | Garz   | -   | -          | -          | -          | -          |
| 70172    | 12 0 70 104        | Glöwen                                       | 1 909   | 2 032      | 1 971      | 1 926      | 1 899      |
| 70173    |                    | Groß Gottschow                               | -   | -          | -          | -          | -          |
| 70174    |                    | Groß Leppin                                  | -   | -          | -          | -          | -          |
| 70175    |                    | Groß Werzin                                  | -   | -          | -          | -          | -          |
| 70176    | 12 0 70 160        | Hoppenrade                                   | 376   | 370        | 368        | 359        | 360        |
| 70177    | 12 0 70 192        | Kleinow                                      | 710   | 696        | 666        | 669        | 648        |
| 70178    |                    | Klein Welle                                  | -   | -          | -          | -          | -          |
| 70179    | 12 0 70 196        | Kletzke                                      | 529   | 511        | 478        | 469        | 455        |
| 70180    | 12 0 70 204        | Krampfer                                     | 407   | 412        | 400        | 403        | 394        |
| 70181    |                    | Netzow                                       | 314   | 313        | 321        | 311        | 306        |
| 70182    |                    | Rambow b.Krampfer                            | -   | -          | -          | -          | -          |
| 70183    |                    | Söllenthin                                   | -   | -          | -          | -          | -          |
| 70184    |                    | Ünze   | -   | -          | -          | -          | -          |
| 70185    | 12 0 70 412        | Viesecke                                     | 374   | 344        | 329        | 309        | 300        |
| 70186    | <b>12 0 70 316</b> | <b>Pritzwalk, Stadt</b>                      | 11 628  | 11 737     | 11 527     | 11 317     | 11 150     |
| 70187    | 12 0 70 004        | Alt Krüssow                                  | 115   | 110        | 111        | 108        | 107        |
| 70188    | 12 0 70 036        | Beveringen                                   | 313   | 315        | 318        | 337        | 339        |
| 70189    |                    | Bölzke                                       | -   | -          | -          | -          | -          |
| 70190    | 12 0 70 056        | Buchholz                                     | 426   | 419        | 446        | 453        | 467        |
| 70191    | 12 0 70 084        | Falkenhagen                                  | 401   | 382        | 375        | 365        | 350        |
| 70192    | 12 0 70 100        | Giesensdorf                                  | 246   | 243        | 239        | 232        | 258        |
| 70193    | 12 0 70 180        | Kemnitz                                      | 334   | 339        | 336        | 325        | 330        |
| 70194    | 12 0 70 188        | Klein Woltersdorf                            | 331   | 340        | 352        | 349        | 328        |
| 70195    |                    | Könkendorf                                   | -   | -          | -          | -          | -          |
| 70196    | 12 0 70 276        | Mesendorf                                    | 149   | 156        | 158        | 152        | 147        |
| 70197    |                    | Neu Krüssow                                  | -   | -          | -          | -          | -          |
| 70198    | 12 0 70 352        | Sadenbeck                                    | 534   | 533        | 517        | 512        | 512        |
| 70199    |                    | Sarnow                                       | -   | -          | -          | -          | -          |
| 70200    |                    | Schönhagen                                   | 278   | -          | -          | -          | -          |
| 70201    | 12 0 70 380        | Steffenhagen                                 | 274   | 273        | 336        | 363        | 378        |
| 70202    | 12 0 70 420        | Wilmersdorf                                  | 331   | 328        | 346        | 361        | 342        |
| 70203    | <b>12 0 70 325</b> | <b>Putlitz, Stadt</b>                        | -   | -          | -          | -          | -          |
| 70204    |                    | Jakobsdorf                                   | -   | -          | -          | -          | -          |
| 70205    |                    | Klein Porep                                  | -   | -          | -          | -          | -          |
| 70206    | 12 0 70 228        | Laaske                                       | 238   | 232        | 232        | 232        | 218        |
| 70207    | 12 0 70 252        | Lockstädt                                    | 171   | 163        | 169        | 169        | 177        |
| 70208    | 12 0 70 256        | Lütkendorf                                   | 125   | 121        | 119        | 116        | 119        |
| 70209    | 12 0 70 264        | Mansfeld                                     | 110   | 105        | 110        | 105        | 105        |
| 70210    | 12 0 70 288        | Nettelbeck                                   | 199   | 203        | 205        | 190        | 193        |
| 70211    |                    | Neu Sagast                                   | -   | -          | -          | -          | -          |
| 70212    | 12 0 70 304        | Porep  | 146   | 145        | 137        | 131        | 135        |
| 70213    | 12 0 70 324        | Putlitz, Stadt                               | 2 038   | 2 014      | 2 000      | 1 981      | 1 960      |
| 70214    | 12 0 70 356        | Sagast                                       | 196   | 182        | 185        | 194        | 188        |
| 70215    | 12 0 70 388        | Telschow-Weitgendorf                         | 309   | 316        | 313        | 304        | 310        |
| 70216    |                    | Telschow                                     | -   | -          | -          | -          | -          |
| 70217    |                    | Weitgendorf                                  | -   | -          | -          | -          | -          |

| Bevölkerung am ... (Gebietsstand des jeweiligen Jahres) |            |            |            |            |            |            |            |            | Lfd. Nr. |
|---|------------|------------|------------|------------|------------|------------|------------|------------|----------|
| 31.12.1997  | 31.12.1998 | 31.12.1999 | 31.12.2000 | 31.12.2001 | 31.12.2002 | 31.12.2003 | 31.12.2004 | 31.12.2005 |          |
| 485   | 479        | 468        | 456        | 546        | 545        | 536        | 525        | 519        | 70164    |
| -   | -          | -          | -          | -          | -          | -          | -          | -          | 70165    |
| -   | -          | -          | -          | -          | -          | -          | -          | -          | 70166    |
| 91  | 102        | 96         | 96         | -          | -          | -          | -          | -          | 70167    |
| -   | -          | -          | -          | 4 165      | 4 134      | 4 092      | 4 041      | 3 977      | 70168    |
| 233   | 218        | 186        | 243        | -          | -          | -          | -          | -          | 70169    |
| -   | -          | -          | -          | -          | -          | -          | -          | -          | 70170    |
| -   | -          | -          | -          | -          | -          | -          | -          | -          | 70171    |
| 1 685   | 1 584      | 1 551      | 1 498      | -          | -          | -          | -          | -          | 70172    |
| -   | -          | -          | -          | -          | -          | -          | -          | -          | 70173    |
| -   | -          | -          | -          | -          | -          | -          | -          | -          | 70174    |
| -   | -          | -          | -          | -          | -          | -          | -          | -          | 70175    |
| 355   | 353        | 342        | 333        | -          | -          | -          | -          | -          | 70176    |
| 647   | 657        | 651        | 646        | -          | -          | -          | -          | -          | 70177    |
| -   | -          | -          | -          | -          | -          | -          | -          | -          | 70178    |
| 459   | 475        | 462        | 456        | -          | -          | -          | -          | -          | 70179    |
| 402   | 401        | 393        | 386        | -          | -          | -          | -          | -          | 70180    |
| 307   | 313        | 311        | 319        | -          | -          | -          | -          | -          | 70181    |
| -   | -          | -          | -          | -          | -          | -          | -          | -          | 70182    |
| -   | -          | -          | -          | -          | -          | -          | -          | -          | 70183    |
| -   | -          | -          | -          | -          | -          | -          | -          | -          | 70184    |
| 302   | 316        | 301        | 296        | -          | -          | -          | -          | -          | 70185    |
| 11 069  | 10 954     | 10 913     | 10 768     | 10 905     | 13 875     | 13 681     | 13 481     | 13 336     | 70186    |
| 103   | 106        | 105        | 103        | 109        | -          | -          | -          | -          | 70187    |
| 376   | 395        | 396        | 386        | 398        | -          | -          | -          | -          | 70188    |
| -   | -          | -          | -          | -          | -          | -          | -          | -          | 70189    |
| 475   | 474        | 479        | 483        | 476        | -          | -          | -          | -          | 70190    |
| 353   | 349        | 328        | 341        | 339        | -          | -          | -          | -          | 70191    |
| 275   | 285        | 277        | 307        | -          | -          | -          | -          | -          | 70192    |
| 335   | 334        | 325        | 323        | 308        | -          | -          | -          | -          | 70193    |
| 338   | 338        | 343        | 326        | 319        | -          | -          | -          | -          | 70194    |
| -   | -          | -          | -          | -          | -          | -          | -          | -          | 70195    |
| 136   | 135        | 135        | 135        | 136        | -          | -          | -          | -          | 70196    |
| -   | -          | -          | -          | -          | -          | -          | -          | -          | 70197    |
| 529   | 532        | 497        | 503        | 479        | -          | -          | -          | -          | 70198    |
| -   | -          | -          | -          | -          | -          | -          | -          | -          | 70199    |
| -   | -          | -          | -          | -          | -          | -          | -          | -          | 70200    |
| 405   | 265        | 268        | 272        | 258        | -          | -          | -          | -          | 70201    |
| 346   | 352        | 362        | 362        | 361        | -          | -          | -          | -          | 70202    |
| -   | -          | -          | -          | 3 209      | 3 193      | 3 147      | 3 098      | 3 068      | 70203    |
| -   | -          | -          | -          | -          | -          | -          | -          | -          | 70204    |
| -   | -          | -          | -          | -          | -          | -          | -          | -          | 70205    |
| 166   | 165        | 164        | 155        | -          | -          | -          | -          | -          | 70206    |
| 166   | 170        | 170        | 165        | -          | -          | -          | -          | -          | 70207    |
| 116   | 115        | 115        | 110        | -          | -          | -          | -          | -          | 70208    |
| 114   | 104        | 107        | 108        | -          | -          | -          | -          | -          | 70209    |
| 200   | 212        | 211        | 203        | -          | -          | -          | -          | -          | 70210    |
| -   | -          | -          | -          | -          | -          | -          | -          | -          | 70211    |
| 150   | 145        | 147        | 143        | -          | -          | -          | -          | -          | 70212    |
| 1 925   | 1 891      | 1 892      | 1 857      | -          | -          | -          | -          | -          | 70213    |
| 184   | 206        | 209        | 197        | -          | -          | -          | -          | -          | 70214    |
| 311   | 321        | 314        | 306        | -          | -          | -          | -          | -          | 70215    |
| -   | -          | -          | -          | -          | -          | -          | -          | -          | 70216    |
| -   | -          | -          | -          | -          | -          | -          | -          | -          | 70217    |

**3. Bevölkerung der Gemeinden des Landkreises Prignitz 1875 bis 2005  
(Gebietsstand des jeweiligen Jahres)**

| Lfd.<br>Nr. | Schlüssel-<br>Nr.  | Gemeinde/<br>ehemals selbstständige Gemeinde | Bevölkerung am ... (Gebietsstand des jeweiligen Jahres) |            |            |            |            |
|-------------|--------------------|--|---|------------|------------|------------|------------|
|             |                    |  | 01.12.1875  | 01.12.1890 | 01.12.1910 | 16.06.1925 | 16.06.1933 |
| 70218       | <b>12 0 70 348</b> | <b>Rühstädt</b>                              | 498   | 496        | 457        | 441        | 403        |
| 70219       |                    | Abbdorf                                      | 238   | 234        | 225        | 234        | 207        |
| 70220       |                    | Bälów  | 258   | 264        | 259        | 226        | 225        |
| 70221       |                    | Gnevsdorf                                    | 193   | 182        | 146        | 158        | 141        |
| 70222       |                    | Haverland                                    | 70  | 70         | 52         | 51         | 42         |
| 70223       | <b>12 0 70 393</b> | <b>Triglitz</b>                              | –   | –          | –          | –          | –          |
| 70224       | 12 0 70 272        | Mertensdorf                                  | 343   | 343        | 355        | 330        | 323        |
| 70225       |                    | Schmarsow                                    | 49  | 42         | 60         | 55         | 53         |
| 70226       | 12 0 70 376        | Silmersdorf                                  | 240   | 201        | 243        | 247        | 223        |
| 70227       | 12 0 70 392        | Triglitz                                     | 330   | 277        | 283        | 297        | 301        |
| 70228       | <b>12 0 70 416</b> | <b>Weisen</b>                                | 386   | 399        | 490        | 711        | 860        |
| 70229       |                    | Schilde                                      | 267   | 230        | 215        | 221        | 224        |
| 70230       | <b>12 0 70 424</b> | <b>Wittenberge, Stadt</b>                    | 7 640   | 12 587     | 20 600     | 25 652     | 25 343     |
| 70231       | 12 0 70 024        | Bentwisch                                    | 440   | 380        | 358        | 381        | 376        |
| 70232       |                    | Garsedow                                     | 98  | 91         | 77         | 61         | 61         |
| 70233       |                    | Hinzdorf                                     | 116   | 110        | 122        | 126        | 123        |
| 70234       |                    | Lütjenheide                                  | 38  | 42         | 37         | 36         | 37         |
| 70235       |                    | Schadebeuster                                | 31  | 40         | 31         | 21         | 28         |
| 70236       |                    | Zwischendeich                                | 44  | 44         | 37         | 33         | 28         |

| Bevölkerung am ... (Gebietsstand des jeweiligen Jahres) |            |            |            |            |            |            |            |            |            | Lfd.<br>Nr. |
|---|------------|------------|------------|------------|------------|------------|------------|------------|------------|-------------|
| 17.05.1939  | 29.10.1946 | 31.08.1950 | 31.12.1964 | 01.01.1971 | 31.12.1981 | 31.12.1985 | 31.12.1989 | 03.10.1990 | 31.12.1991 |             |
| 355   | 612        | 837        | 602        | 592        | 762        | 702        | 673        | 663        | 638        | 70218       |
| 320   | 326        | 359        | 223        | 198        | –          | –          | –          | –          | –          | 70219       |
| 206   | 311        | 280        | 190        | 183        | –          | –          | –          | –          | –          | 70220       |
| 139   | 193        | –          | –          | –          | –          | –          | –          | –          | –          | 70221       |
| –   | –          | –          | –          | –          | –          | –          | –          | –          | –          | 70222       |
| –   | –          | –          | –          | –          | –          | –          | –          | –          | –          | 70223       |
| 300   | 422        | 490        | 379        | 338        | 257        | 236        | 215        | 212        | 203        | 70224       |
| 58  | 87         | –          | –          | –          | –          | –          | –          | –          | –          | 70225       |
| 217   | 380        | 349        | 228        | 220        | 167        | 163        | 163        | 162        | 157        | 70226       |
| 279   | 405        | 408        | 321        | 304        | 251        | 271        | 258        | 258        | 247        | 70227       |
| 1 342   | 1 549      | 1 545      | 1 369      | 1 185      | 1 182      | 1 144      | 1 142      | 1 131      | 1 099      | 70228       |
| 217   | 349        | 308        | 210        | 202        | –          | –          | –          | –          | –          | 70229       |
| 27 834  | 31 485     | 31 343     | 32 439     | 33 160     | 31 765     | 30 519     | 29 572     | 28 168     | 27 097     | 70230       |
| 400   | 493        | 478        | 358        | 317        | –          | 238        | 208        | 210        | 200        | 70231       |
| 48  | 61         | 67         | 65         | 59         | –          | –          | –          | –          | –          | 70232       |
| 136   | 174        | 155        | 159        | 168        | –          | –          | –          | –          | –          | 70233       |
| 28  | 50         | 43         | –          | –          | –          | –          | –          | –          | –          | 70234       |
| 31  | 49         | 40         | –          | –          | –          | –          | –          | –          | –          | 70235       |
| 19  | 37         | 40         | –          | –          | –          | –          | –          | –          | –          | 70236       |

**Noch: 3. Bevölkerung der Gemeinden des Landkreises Prignitz 1875 bis 2005  
(Gebietsstand des jeweiligen Jahres)**

| Lfd. Nr. | Schlüssel-Nr.      | Gemeinde/<br>ehemals selbstständige Gemeinde | Bevölkerung am ... (Gebietsstand des jeweiligen Jahres) |            |            |            |            |
|----------|--------------------|--|---|------------|------------|------------|------------|
|          |                    |  | 31.12.1992  | 31.12.1993 | 31.12.1994 | 31.12.1995 | 31.12.1996 |
| 70218    | <b>12 0 70 348</b> | <b>Rühstädt</b>                              | 619   | 614        | 632        | 619        | 627        |
| 70219    |                    | Abbdorf                                      | -   | -          | -          | -          | -          |
| 70220    |                    | Bälów  | -   | -          | -          | -          | -          |
| 70221    |                    | Gnevsdorf                                    | -   | -          | -          | -          | -          |
| 70222    |                    | Haverland                                    | -   | -          | -          | -          | -          |
| 70223    | <b>12 0 70 393</b> | <b>Triglitz</b>                              | -   | -          | -          | -          | -          |
| 70224    | 12 0 70 272        | Mertensdorf                                  | 196   | 187        | 190        | 190        | 182        |
| 70225    |                    | Schmarsow                                    | -   | -          | -          | -          | -          |
| 70226    | 12 0 70 376        | Silmersdorf                                  | 154   | 153        | 161        | 155        | 159        |
| 70227    | 12 0 70 392        | Triglitz                                     | 261   | 262        | 264        | 268        | 271        |
| 70228    | <b>12 0 70 416</b> | <b>Weisen</b>                                | 1 118   | 1 127      | 1 132      | 1 177      | 1 160      |
| 70229    |                    | Schilde                                      | -   | -          | -          | -          | -          |
| 70230    | <b>12 0 70 424</b> | <b>Wittenberge, Stadt</b>                    | 26 493  | 25 936     | 25 372     | 24 515     | 24 041     |
| 70231    |                    | Bentwisch                                    | 198   | 212        | 258        | 375        | 400        |
| 70232    |                    | Garsedow                                     | -   | -          | -          | -          | -          |
| 70233    |                    | Hinzdorf                                     | -   | -          | -          | -          | -          |
| 70234    |                    | Lütjenheide                                  | -   | -          | -          | -          | -          |
| 70235    |                    | Schadebeuster                                | -   | -          | -          | -          | -          |
| 70236    |                    | Zwischendeich                                | -   | -          | -          | -          | -          |

1) am 31.12.1981, 31.12.1985 und 31.12.1989 mit Reetz, jetzt in Gülitz-Reetz

2) am 31.12.1981 und 31.12.1985 mit Giesensdorf und Mesendorf und am 31.12.1989 nur mit Mesendorf



| Bevölkerung am ... (Gebietsstand des jeweiligen Jahres) |            |            |            |            |            |            |            |            | Lfd.<br>Nr. |
|---|------------|------------|------------|------------|------------|------------|------------|------------|-------------|
| 31.12.1997  | 31.12.1998 | 31.12.1999 | 31.12.2000 | 31.12.2001 | 31.12.2002 | 31.12.2003 | 31.12.2004 | 31.12.2005 |             |
| 649   | 624        | 610        | 601        | 601        | 590        | 598        | 595        | 582        | 70218       |
| -   | -          | -          | -          | -          | -          | -          | -          | -          | 70219       |
| -   | -          | -          | -          | -          | -          | -          | -          | -          | 70220       |
| -   | -          | -          | -          | -          | -          | -          | -          | -          | 70221       |
| -   | -          | -          | -          | -          | -          | -          | -          | -          | 70222       |
| -   | -          | -          | -          | 617        | 620        | 587        | 577        | 567        | 70223       |
| 189   | 202        | 204        | 216        | -          | -          | -          | -          | -          | 70224       |
| -   | -          | -          | -          | -          | -          | -          | -          | -          | 70225       |
| 148   | 148        | 145        | 153        | -          | -          | -          | -          | -          | 70226       |
| 279   | 261        | 265        | 273        | -          | -          | -          | -          | -          | 70227       |
| 1 184   | 1 161      | 1 159      | 1 182      | 1 156      | 1 163      | 1 133      | 1 117      | 1 126      | 70228       |
| -   | -          | -          | -          | -          | -          | -          | -          | -          | 70229       |
| 23 833  | 23 398     | 22 825     | 22 163     | 21 513     | 21 112     | 20 639     | 20 120     | 19 767     | 70230       |
| -   | -          | -          | -          | -          | -          | -          | -          | -          | 70231       |
| -   | -          | -          | -          | -          | -          | -          | -          | -          | 70232       |
| -   | -          | -          | -          | -          | -          | -          | -          | -          | 70233       |
| -   | -          | -          | -          | -          | -          | -          | -          | -          | 70234       |
| -   | -          | -          | -          | -          | -          | -          | -          | -          | 70235       |
| -   | -          | -          | -          | -          | -          | -          | -          | -          | 70236       |

#### 4. Gemeindegebietsveränderungen im Landkreis Prignitz

##### 4.1 Gebietsveränderungen im Landkreis Prignitz in zeitlicher Folge

| Gemeinde  | Schlüssel-Nr. | Art der Veränderung  | Wirksamdatum |
|---|---------------|--|--------------|
| Bad Wilsnack, Stadt   | 12 0 70 008   | Eingliederung von Groß Lüben und Klein Lüben in Bad Wilsnack, Stadt  | 01.02.1974   |
|   |               | Eingliederung von Grube in Bad Wilsnack, Stadt   | 31.12.2001   |
| Berge   | 12 0 70 028   | Zusammenschluss von Groß Berge und Klein Berge zu Berge  | 01.01.1935   |
|   |               | Eingliederung von Neuhausen in Berge   | 20.10.1971   |
|   |               | Eingliederung von Kleeste in Berge   | 03.07.1972   |
|   |               | Eingliederung von Grenzheim in Berge   | 01.01.1973   |
| Breese  | 12 0 70 052   | Zusammenschluss von Klein Breese und Mittel Breese zu Breese   | 26.06.1939   |
|   |               | Eingliederung von Kuhblank in Groß Breese  | 01.10.1973   |
|   |               | Eingliederung von Groß Breese in Breese  | 26.10.2003   |
| Cumlosen  | 12 0 70 060   | Eingliederung von Motrich, Müggendorf und Wentdorf in Cumlosen   | 01.10.1973   |
| Gerdshagen  | 12 0 70 096   | Eingliederung von Giesenhagen in Gerdshagen  | 01.01.1925   |
|   |               | Eingliederung von Rapshagen in Gerdshagen  | 01.01.1974   |
| Groß Pankow (Prignitz)  | 12 0 70 125   | Eingliederung von Groß Langerwisch in Helle  | 01.01.1957   |
|   |               | Eingliederung von Reckenthin in Tüchen   | 08.11.1962   |
|   |               | Eingliederung von Kreuzburg und Rohlsdorf in Retzin  | 01.01.1963   |
|   |               | Eingliederung von Steinberg in Gulow   | 07.05.1971   |
|   |               | Eingliederung von Hohenvier und Tangendorf in Baek   | 01.05.1973   |
|   |               | Eingliederung von Giesensdorf und Mesendorf in Kuhsdorf  | 01.01.1974   |
|   |               | Eingliederung von Guhlsdorf in Klein Gottschow   | 01.01.1974   |
|   |               | Eingliederung von Seddin in Wolfshagen   | 01.01.1974   |
|   |               | Eingliederung von Tacken in Wolfshagen   | 01.02.1974   |
|   |               | Eingliederung von Gulow und Reetz in Baek  | 01.02.1974   |
|   |               | Zusammenschluss von Boddin und Langnow zu Boddin-Langnow   | 01.04.1974   |
|   |               | Ausgliederung von Giesensdorf aus Kuhsdorf   | 01.01.1989   |
|   |               | Ausgliederung von Reetz aus Baek   | 01.05.1990   |
| Ausgliederung von Mesendorf aus Kuhsdorf  | 01.07.1990    |  |              |
| Zusammenschluss von Baek, Boddin-Langnow, Groß Pankow, Groß Woltersdorf, Helle, Kehrberg, Klein Gottschow, Kuhbier, Kuhsdorf, Lindenberg, Retzin, Tüchen, Vettin und Wolfshagen zu Groß Pankow (Prignitz) | 31.12.2002    |  |              |
| Gülitz-Reetz  | 12 0 70 145   | Eingliederung von Wüsten-Vahrnöw in Gülitz   | 01.01.1973   |
|   |               | Eingliederung von Reetz in Baek  | 01.02.1974   |
|   |               | Ausgliederung von Reetz aus Baek   | 01.05.1990   |
|   |               | Zusammenschluss von Gülitz und Reetz zu Gülitz-Reetz   | 31.12.2001   |
| Gumtow  | 12 0 70 149   | Eingliederung von Bekenthin in Kunow   | 01.07.1950   |
|   |               | Eingliederung von Breitenfeld in Schönebeck  | 01.03.1970   |
|   |               | Eingliederung von Brüsenhagen in Vehlow  | 01.01.1972   |
|   |               | Eingliederung von Krams in Kunow   | 01.01.1974   |
|   |               | Zusammenschluss von Barenthin, Dannenwalde, Demerthin, Döllen, Görke, Granzow, Groß Welle, Gumtow, Kolrep, Kunow, Schönebeck, Schönhagen b. Gumtow, Schrepkow, Vehlin, Vehlow und Wutike zu Gumtow | 30.06.2002   |

#### 4. Gemeindegebietsveränderungen im Landkreis Prignitz

##### 4.1 Gebietsveränderungen im Landkreis Prignitz in zeitlicher Folge

| Gemeinde             | Schlüssel-Nr. | Art der Veränderung  | Wirkungsdatum |
|----------------------|---------------|--|---------------|
| Halenbeck-Rohlsdorf  | 12 0 70 153   | Eingliederung von Brügge und Warnsdorf in Halenbeck                | 18.08.1962    |
|                      |               | Zusammenschluss von Halenbeck und Rohlsdorf zu Halenbeck-Rohlsdorf | 31.12.2001    |
| Karstädt             | 12 0 70 173   | Eingliederung von Gosedahl in Boberow                              | 01.04.1939    |
|                      |               | Eingliederung von Glövizin in Premslin                             | 07.05.1971    |
|                      |               | Eingliederung von Mesekow in Mankmuß                               | 03.07.1972    |
|                      |               | Eingliederung von Klein Warnow in Groß Warnow                      | 03.07.1972    |
|                      |               | Eingliederung von Lenzersilge in Laaslich                          | 01.01.1973    |
|                      |               | Eingliederung von Strehlen in Blüthen                              | 01.01.1973    |
|                      |               | Eingliederung von Streesow in Reckenzin                            | 01.10.1973    |
|                      |               | Eingliederung von Pinnow in Pröttlin                               | 01.02.1974    |
|                      |               | Eingliederung von Postlin in Karstädt                              | 01.02.1974    |
|                      |               | Eingliederung von Dargardt, Sargleben und Seetz in Garlin          | 01.02.1974    |
| Kümmernitztal        | 12 0 70 222   | Zusammenschluss von Grabow und Buckow zu Grabow-Buckow             | 18.08.1962    |
|                      |               | Zusammenschluss von Grabow-Buckow und Preddöhl zu Kümmernitztal    | 31.12.2001    |
|                      |               | Eingliederung von Garlin, Mankmuß und Pröttlin in Karstädt         | 31.12.2002    |
|                      |               | Eingliederung von Boberow und Nebelin in Karstädt                  | 26.10.2003    |
| Lanz                 | 12 0 70 236   | Eingliederung von Babekuhl in Lanz                                 | 01.04.1939    |
|                      |               | Eingliederung von Jagel in Bernheide                               | 01.07.1961    |
|                      |               | Eingliederung von Ferbitz in Lanz                                  | 01.01.1965    |
|                      |               | Eingliederung von Lütkenwisch in Lanz                              | 01.04.1969    |
|                      |               | Eingliederung von Bernheide und Wustrow in Lanz                    | 01.10.1972    |
| Legde/Quitzebel      | 12 0 70 241   | Eingliederung von Lennewitz in Legde                               | 01.01.1957    |
|                      |               | Eingliederung von Roddan in Legde                                  | 01.10.1973    |
|                      |               | Eingliederung von Quitzebel in Legde                               | 01.02.1974    |
|                      |               | Ausgliederung von Quitzebel aus Legde                              | 01.05.1990    |
|                      |               | Zusammenschluss von Legde und Quitzebel zu Legde/Quitzebel         | 31.03.2002    |
| Lenzen (Elbe), Stadt | 12 0 70 244   | Eingliederung von Breetz in Seedorf                                | 01.07.1961    |
|                      |               | Eingliederung von Bäkern in Lenzen (Elbe), Stadt                   | 01.07.1961    |
|                      |               | Eingliederung von Moor in Eldenburg                                | 22.07.1965    |
|                      |               | Eingliederung von Gandow in Lenzen (Elbe), Stadt                   | 22.07.1965    |
|                      |               | Eingliederung von Nausdorf in Lenzen (Elbe), Stadt                 | 01.04.1971    |
|                      |               | Eingliederung von Rambow b.Boberow in Mellen                       | 20.10.1971    |
|                      |               | Eingliederung von Seedorf in Eldenburg                             | 01.10.1972    |
|                      |               | Eingliederung von Eldenburg und Mellen in Lenzen (Elbe), Stadt     | 26.10.2003    |

#### 4. Gemeindegebietsveränderungen im Landkreis Prignitz

##### 4.1 Gebietsveränderungen im Landkreis Prignitz in zeitlicher Folge

| Gemeinde  | Schlüssel-Nr.  | Art der Veränderung  | Wirkungsdatum |
|---|----------------|--|---------------|
| Lenzerwische  | 12 0 70 246    | Zusammenschluss von Groß Wootz, Klein Wootz und Rosendorf zu Wootz   | 01.04.1939    |
|   |                | Eingliederung von Gaarz in Baarz   | 01.07.1950    |
|   |                | Eingliederung von Baarz in Besandten   | 01.01.1957    |
|   |                | Eingliederung von Unbesandten in Besandten   | 01.07.1961    |
|   |                | Eingliederung von Kietz (Elbe) in Wootz  | 01.10.1972    |
|   |                | Eingliederung von Mödlich in Wootz   | 01.09.1973    |
|   |                | Zusammenschluss von Besandten und Wootz zu Lenzerwische  | 26.10.2003    |
|   |                |  |               |
| Marienfließ   | 12 0 70 266    | Zusammenschluss von Frehne, Jännersdorf, Krependorf und Stepenitz zu Marienfließ                                 | 31.12.2001    |
| Meyenburg, Stadt  | 12 0 70 280    | Eingliederung von Buddenhagen in Meyenburg, Stadt  | 01.01.1974    |
|   |                | Eingliederung von Schmolde in Meyenburg, Stadt   | 31.12.2001    |
| Perleberg, Stadt  | 12 0 70 296    | Eingliederung von Lübzow in Groß Linde   | 01.07.1950    |
|   |                | Eingliederung von Düpow in Perleberg, Stadt  | 03.07.1972    |
|   |                | Eingliederung von Groß Buchholz und Schönfeld in Quitzow   | 03.07.1972    |
|   |                | Eingliederung von Dergenthin in Sükow  | 01.05.1973    |
|   |                | Eingliederung von Spiegelhagen in Perleberg, Stadt   | 01.05.1973    |
|   |                | Eingliederung von Groß Linde in Perleberg, Stadt   | 01.01.1974    |
|   |                | Eingliederung von Rosenhagen in Perleberg, Stadt   | 01.01.1974    |
|   |                | Ausgliederung von Dergenthin aus Sükow   | 01.05.1990    |
| Eingliederung von Dergenthin, Quitzow und Sükow in Perleberg, Stadt | 05./06.12.1993 |  |               |
| Pirow   | 12 0 70 300    | Eingliederung von Bresch und Burow in Pirow  | 01.01.1973    |
|   |                | Eingliederung von Hülsebeck in Pirow   | 31.12.2001    |
| Plattenburg   | 12 0 70 302    | Eingliederung von Garz in Hoppenrade   | 01.01.1926    |
|   |                | Eingliederung von Klein Welle in Viesecke  | 01.04.1939    |
|   |                | Eingliederung von Burghagen in Kleinow   | 07.05.1971    |
|   |                | Eingliederung von Groß Werzin in Viesecke  | 07.05.1971    |
|   |                | Eingliederung von Netzow in Söllenthin   | 20.10.1971    |
|   |                | Eingliederung von Groß Leppin in Glöwen  | 01.05.1973    |
|   |                | Eingliederung von Groß Gottschow in Krampfer   | 01.10.1973    |
|   |                | Eingliederung von Rambow b.Krampfer in Viesecke  | 01.01.1974    |
|   |                | Eingliederung von Ünze in Kleinow  | 01.02.1974    |
|   |                | Eingliederung von Söllenthin in Bendelin   | 01.02.1974    |
|   |                | Ausgliederung von Netzow aus Bendelin  | 01.05.1990    |
|   |                | Zusammenschluss von Bendelin, Glöwen, Hoppenrade, Kleinow, Kletzke, Krampfer, Netzow und Viesecke zu Plattenburg | 31.12.2001    |
|   |                |  |               |

#### 4. Gemeindegebietsveränderungen im Landkreis Prignitz

##### 4.1 Gebietsveränderungen im Landkreis Prignitz in zeitlicher Folge

| Gemeinde           | Schlüssel-Nr. | Art der Veränderung   | Wirkungsdatum  |
|--------------------|---------------|---|----------------|
| Pritzwalk, Stadt   | 12 0 70 316   | Eingliederung von Könkendorf und Neu Krüssow in Wilmersdorf   | 01.07.1950     |
|                    |               | Eingliederung von Giesensdorf und Mesendorf in Kuhsdorf   | 01.01.1974     |
|                    |               | Eingliederung von Bölzke in Kemnitz   | 01.01.1974     |
|                    |               | Eingliederung von Sarnow in Buchholz  | 01.01.1974     |
|                    |               | Ausgliederung von Giesensdorf aus Kuhsdorf  | 01.01.1989     |
|                    |               | Ausgliederung von Mesendorf aus Kuhsdorf  | 01.07.1990     |
|                    |               | Eingliederung von Schönhagen in Pritzwalk, Stadt  | 05./06.12.1993 |
|                    |               | Eingliederung von Giesensdorf in Pritzwalk, Stadt   | 31.12.2001     |
| Pritzwalk, Stadt   | 12 0 70 316   | Eingliederung von Alt Krüssow, Beveringen, Buchholz, Falkenhagen, Kemnitz, Klein Woltersdorf, Mesendorf, Sadenbeck, Steffenshagen und Wilmersdorf in Pritzwalk, Stadt | 31.12.2002     |
|                    |               |   |                |
| Putlitz, Stadt     | 12 0 70 325   | Eingliederung von Jakobsdorf in Laaske  | 01.01.1925     |
|                    |               | Eingliederung von Neu Sagast in Sagast  | 01.04.1939     |
|                    |               | Eingliederung von Klein Porep in Porep  | 15.10.1950     |
|                    |               | Zusammenschluss von Telschow und Weitgendorf zu Telschow-Weitgendorf  | 01.01.1974     |
|                    |               | Zusammenschluss von Laaske, Lockstädt, Lütkendorf, Mansfeld, Nettelbeck, Porep, Putlitz, Sagast und Telschow-Weitgendorf zu Putlitz, Stadt                            | 31.12.2001     |
| Rühstädt           | 12 0 70 348   | Eingliederung von Haverland in Abendorf   | 01.04.1939     |
|                    |               | Eingliederung von Gnevsdorf in Rühstädt   | 01.07.1950     |
|                    |               | Eingliederung von Abendorf und Bälow in Rühstädt  | 01.01.1974     |
| Triglitz           | 12 0 70 393   | Eingliederung von Schmarsow in Mertensdorf  | 01.07.1950     |
|                    |               | Zusammenschluss von Mertensdorf, Silmersdorf und Triglitz zu Triglitz   | 31.12.2001     |
| Weisen             | 12 0 70 416   | Eingliederung von Schilde in Weisen   | 01.05.1973     |
| Wittenberge, Stadt | 12 0 70 424   | Eingliederung von Lütjenheide in Garsedow   | 20.06.1957     |
|                    |               | Eingliederung von Schadebeuster und Zwischendeich in Hinzdorf   | 20.06.1957     |
|                    |               | Eingliederung von Garsedow und Hinzdorf in Wittenberge, Stadt   | 20.10.1971     |
|                    |               | Eingliederung von Bentwisch in Wittenberge, Stadt   | 01.05.1973     |
|                    |               | Ausgliederung von Bentwisch aus Wittenberge, Stadt  | 01.01.1983     |
|                    |               | Eingliederung von Bentwisch in Wittenberge, Stadt   | 01.12.1997     |

#### 4. Gemeindegebietsveränderungen im Landkreis Prignitz

##### 4.2 Namensänderungen im Landkreis Prignitz

##### 4.2.1 Gemeinden mit Veränderungen der amtlichen Schreibweise sowie Umbenennungen

| Stadt/Gemeinde | Schlüssel-Nr. | Name der Stadt/Gemeinde in alter Schreibweise | Wirkungsdatum |
|----------------|---------------|---|---------------|
| Cumlosen       | 12 0 70 060   | Kumlosen                                      | 1939          |
| Berge          | 12 0 70 028   | Berge (Prignitz)                              | 1952          |
| Lenzen (Elbe)  | 12 0 70 244   | Lenzen  | .             |

##### 4.2.2 Gemeinden des Landkreises Prignitz mit Namensänderungen

##### von Gemeinden, die es zum Gebietsstand 31.12.2005 nicht mehr gibt

| Gemeindenname alt | Gemeindenname neu | Wirkungsdatum | eingemeindet in | Schlüssel-Nr. |
|-------------------|-------------------|---------------|-----------------|---------------|
| Klein Porep       | Porep             | 01.07.1950    | Putlitz, Stadt  | 12 0 70 325   |
| Wendisch-Warnow   | Klein Warnow      | 1937          | Karstädt        | 12 0 70 173   |

**4. Gemeindegebietsveränderungen im Landkreis Prignitz**  
**4.3 Gemeinden des Landkreises Prignitz, in denen von 1875 bis 31.12.2005**  
**keine Gemeindegebietsveränderungen vollzogen wurden**

keine Fälle

**4. Gemeindegebietsveränderungen im Landkreis Prignitz**

**4.4 Gemeinden, die auf der Grundlage von Staatsverträgen zwischen den Ländern Brandenburg und Mecklenburg-Vorpommern aus dem bzw. in den Landkreis Prignitz wechseln**

**4.4.1 Gemeinden, die auf der Grundlage des Staatsvertrages zwischen den Ländern Brandenburg und Mecklenburg-Vorpommern ab 01.08.1992 zum Landkreis Prignitz gehören**

| Gemeinde             | Schlüssel-Nr. | ehemals selbstständige Gemeinde |               |
|----------------------|---------------|---------------------------------|---------------|
|                      |               | Gemeinde                        | Schlüssel-Nr. |
| Lanz                 | 12 0 70 236   |                                 |               |
| Lenzen (Elbe), Stadt | 12 0 70 244   | Eidenburg                       | 12 0 70 080   |
|                      |               | Mellen                          | 12 0 70 268   |
| Lenzerwische         | 12 0 70 246   | Besandten                       | 12 0 70 032   |
|                      |               | Wootz                           | 12 0 70 432   |

**4.4.2 Gemeinden bzw. Ortsteile, die auf der Grundlage des Staatsvertrages zwischen den Ländern Brandenburg und Mecklenburg-Vorpommern ab 01.08.1992 zum Land Mecklenburg-Vorpommern gehören**

| Gemeinde                  | Schlüssel-Nr. |
|---------------------------|---------------|
| Berge, Ortsteil Pampin    | 12 0 70 028   |
| Berge, Ortsteil Platschow | 12 0 70 028   |
| Brunow                    |               |
| Dambeck                   |               |



**5. Gemeinden des Landkreises Prignitz, die zum Gebietsstand 31.12.2005  
nicht mehr als selbstständige Gemeinden bestehen**

| Gemeindenname    | alte<br>Schlüssel-Nr. | Gemeinde neu<br>Gebietsstand 31.12.2005 | neue<br>Schlüssel-Nr. |
|------------------|-----------------------|---|-----------------------|
| Abbendorf        |                       | Rühstädt                                | 12 0 70 348           |
| Alt Krüssow      | 12 0 70 004           | Pritzwalk, Stadt                        | 12 0 70 316           |
| Baarz            |                       | Lenzerwische                            | 12 0 70 246           |
| Babekuhl         |                       | Lanz                                    | 12 0 70 236           |
| Baek             | 12 0 70 012           | Groß Pankow (Prignitz)                  | 12 0 70 125           |
| Bäkern           |                       | Lenzen (Elbe), Stadt                    | 12 0 70 244           |
| Bälow            |                       | Rühstädt                                | 12 0 70 348           |
| Barenthin        | 12 0 70 016           | Gumtow                                  | 12 0 70 149           |
| Bekenthin        |                       | Gumtow                                  | 12 0 70 149           |
| Bendelin         | 12 0 70 020           | Plattenburg                             | 12 0 70 302           |
| Bentwisch        | 12 0 70 024           | Wittenberge, Stadt                      | 12 0 70 424           |
| Bernheide        |                       | Lanz                                    | 12 0 70 236           |
| Besandten        | 12 0 70 032           | Lenzerwische                            | 12 0 70 246           |
| Beveringen       | 12 0 70 036           | Pritzwalk, Stadt                        | 12 0 70 316           |
| Blüthen          | 12 0 70 040           | Karstädt                                | 12 0 70 173           |
| Boberow          | 12 0 70 044           | Karstädt                                | 12 0 70 173           |
| Boddin           |                       | Groß Pankow (Prignitz)                  | 12 0 70 125           |
| Boddin-Langnow   | 12 0 70 048           | Groß Pankow (Prignitz)                  | 12 0 70 125           |
| Bölzke           |                       | Pritzwalk, Stadt                        | 12 0 70 316           |
| Breetz           |                       | Lenzen (Elbe), Stadt                    | 12 0 70 244           |
| Breitenfeld      |                       | Gumtow                                  | 12 0 70 149           |
| Bresch           |                       | Pirow                                   | 12 0 70 300           |
| Brügge           |                       | Halenbeck-Rohlsdorf                     | 12 0 70 153           |
| Brüsenhagen      |                       | Gumtow                                  | 12 0 70 149           |
| Buchholz         | 12 0 70 056           | Pritzwalk, Stadt                        | 12 0 70 316           |
| Buckow           |                       | Kümmernitztal                           | 12 0 70 222           |
| Buddenhagen      |                       | Meyenburg                               | 12 0 70 280           |
| Burghagen        |                       | Plattenburg                             | 12 0 70 302           |
| Burow            |                       | Pirow                                   | 12 0 70 300           |
| Dallmin          | 12 0 70 064           | Karstädt                                | 12 0 70 173           |
| Dannenwalde      | 12 0 70 068           | Gumtow                                  | 12 0 70 149           |
| Dargardt         |                       | Karstädt                                | 12 0 70 173           |
| Demerthin        | 12 0 70 072           | Gumtow                                  | 12 0 70 149           |
| Dergenthin       |                       | Perleberg, Stadt                        | 12 0 70 296           |
| Döllen           | 12 0 70 076           | Gumtow                                  | 12 0 70 149           |
| Düpow            |                       | Perleberg, Stadt                        | 12 0 70 296           |
| Eldenburg        | 12 0 70 080           | Lenzen (Elbe), Stadt                    | 12 0 70 244           |
| Falkenhagen      | 12 0 70 084           | Pritzwalk, Stadt                        | 12 0 70 316           |
| Ferbitz          |                       | Lanz                                    | 12 0 70 236           |
| Frehne           | 12 0 70 088           | Marienfließ                             | 12 0 70 266           |
| Gaarz            |                       | Lenzerwische                            | 12 0 70 246           |
| Gandow           |                       | Lenzen (Elbe), Stadt                    | 12 0 70 244           |
| Garlin           | 12 0 70 092           | Karstädt                                | 12 0 70 173           |
| Garsedow         |                       | Wittenberge, Stadt                      | 12 0 70 424           |
| Garz             |                       | Plattenburg                             | 12 0 70 302           |
| Giesenhagen      |                       | Gerdshagen                              | 12 0 70 096           |
| Giesensdorf      | 12 0 70 100           | Pritzwalk, Stadt                        | 12 0 70 316           |
| Glövizin         |                       | Karstädt                                | 12 0 70 173           |
| Glöwen           | 12 0 70 104           | Plattenburg                             | 12 0 70 302           |
| Gnevsdorf        |                       | Rühstädt                                | 12 0 70 348           |
| Görike           | 12 0 70 108           | Gumtow                                  | 12 0 70 149           |
| Gosedahl         |                       | Karstädt                                | 12 0 70 173           |
| Grabow           |                       | Kümmernitztal                           | 12 0 70 222           |
| Grabow-Buckow    | 12 0 70 112           | Kümmernitztal                           | 12 0 70 222           |
| Granzow          | 12 0 70 116           | Gumtow                                  | 12 0 70 149           |
| Grenzheim        |                       | Berge                                   | 12 0 70 028           |
| Groß Berge       |                       | Berge                                   | 12 0 70 028           |
| Groß Breese      | 12 0 70 120           | Breese                                  | 12 0 70 052           |
| Groß Buchholz    |                       | Perleberg, Stadt                        | 12 0 70 296           |
| Groß Gottschow   |                       | Plattenburg                             | 12 0 70 302           |
| Groß Langerwisch |                       | Groß Pankow (Prignitz)                  | 12 0 70 125           |

**5. Gemeinden des Landkreises Prignitz, die zum Gebietsstand 31.12.2005  
nicht mehr als selbstständige Gemeinden bestehen**

| Gemeindenname     | alte<br>Schlüssel-Nr. | Gemeinde neu<br>Gebietsstand 31.12.2005 | neue<br>Schlüssel-Nr. |
|-------------------|-----------------------|---|-----------------------|
| Groß Leppin       |                       | Plattenburg                             | 12 0 70 302           |
| Groß Linde        |                       | Perleberg, Stadt                        | 12 0 70 296           |
| Groß Lüben        |                       | Bad Wilsnack, Stadt                     | 12 0 70 008           |
| Groß Pankow       | 12 0 70 124           | Groß Pankow (Prignitz)                  | 12 0 70 125           |
| Groß Warnow       | 12 0 70 128           | Karstädt                                | 12 0 70 173           |
| Groß Welle        | 12 0 70 132           | Gumtow                                  | 12 0 70 149           |
| Groß Werzin       |                       | Plattenburg                             | 12 0 70 302           |
| Groß Woltersdorf  | 12 0 70 136           | Groß Pankow (Prignitz)                  | 12 0 70 125           |
| Groß Wootz        |                       | Lenzerwische                            | 12 0 70 246           |
| Grube             | 12 0 70 140           | Bad Wilsnack, Stadt                     | 12 0 70 008           |
| Guhlsdorf         |                       | Groß Pankow (Prignitz)                  | 12 0 70 125           |
| Gülitz            | 12 0 70 144           | Gülitz-Reetz                            | 12 0 70 145           |
| Gulow             |                       | Groß Pankow (Prignitz)                  | 12 0 70 125           |
| Gumtow            | 12 0 70 148           | Gumtow                                  | 12 0 70 149           |
| Halenbeck         | 12 0 70 152           | Halenbeck-Rohlsdorf                     | 12 0 70 153           |
| Haverland         |                       | Rühstädt                                | 12 0 70 348           |
| Helle             | 12 0 70 156           | Groß Pankow (Prignitz)                  | 12 0 70 125           |
| Hinzdorf          |                       | Wittenberge, Stadt                      | 12 0 70 424           |
| Hohenvier         |                       | Groß Pankow (Prignitz)                  | 12 0 70 125           |
| Hoppenrade        | 12 0 70 160           | Plattenburg                             | 12 0 70 302           |
| Hülsebeck         | 12 0 70 164           | Pirow                                   | 12 0 70 300           |
| Jagel             |                       | Lanz                                    | 12 0 70 236           |
| Jakobsdorf        |                       | Putlitz, Stadt                          | 12 0 70 325           |
| Jännersdorf       | 12 0 70 168           | Marienfließ                             | 12 0 70 266           |
| Karstädt          | 12 0 70 172           | Karstädt                                | 12 0 70 173           |
| Kehrberg          | 12 0 70 176           | Groß Pankow (Prignitz)                  | 12 0 70 125           |
| Kemnitz           | 12 0 70 180           | Pritzwalk, Stadt                        | 12 0 70 316           |
| Kietz (Elbe)      |                       | Lenzerwische                            | 12 0 70 246           |
| Kleeste           |                       | Berge                                   | 12 0 70 028           |
| Klein Berge       |                       | Berge                                   | 12 0 70 028           |
| Klein Breese      |                       | Breese                                  | 12 0 70 052           |
| Klein Gottschow   | 12 0 70 184           | Groß Pankow (Prignitz)                  | 12 0 70 125           |
| Klein Lüben       |                       | Bad Wilsnack, Stadt                     | 12 0 70 008           |
| Klein Porep       |                       | Putlitz, Stadt                          | 12 0 70 325           |
| Klein Warnow      |                       | Karstädt                                | 12 0 70 173           |
| Klein Welle       |                       | Plattenburg                             | 12 0 70 302           |
| Klein Woltersdorf | 12 0 70 188           | Pritzwalk, Stadt                        | 12 0 70 316           |
| Klein Wootz       |                       | Lenzerwische                            | 12 0 70 246           |
| Kleinow           | 12 0 70 192           | Plattenburg                             | 12 0 70 302           |
| Kletzke           | 12 0 70 196           | Plattenburg                             | 12 0 70 302           |
| Kolrep            | 12 0 70 200           | Gumtow                                  | 12 0 70 149           |
| Könkendorf        |                       | Pritzwalk, Stadt                        | 12 0 70 316           |
| Krampfer          | 12 0 70 204           | Plattenburg                             | 12 0 70 302           |
| Krams             |                       | Gumtow                                  | 12 0 70 149           |
| Krependorf        | 12 0 70 208           | Marienfließ                             | 12 0 70 266           |
| Kreuzburg         |                       | Groß Pankow (Prignitz)                  | 12 0 70 125           |
| Kribbe            | 12 0 70 212           | Karstädt                                | 12 0 70 173           |
| Kuhbier           | 12 0 70 216           | Groß Pankow (Prignitz)                  | 12 0 70 125           |
| Kuhblank          |                       | Breese                                  | 12 0 70 052           |
| Kuhsdorf          | 12 0 70 220           | Groß Pankow (Prignitz)                  | 12 0 70 125           |
| Kunow             | 12 0 70 224           | Gumtow                                  | 12 0 70 149           |
| Laaske            | 12 0 70 228           | Putlitz, Stadt                          | 12 0 70 325           |
| Laaslich          | 12 0 70 232           | Karstädt                                | 12 0 70 173           |
| Langnow           |                       | Groß Pankow (Prignitz)                  | 12 0 70 125           |
| Legde             | 12 0 70 240           | Legde/Quitzebel                         | 12 0 70 241           |
| Lennewitz         |                       | Legde/Quitzebel                         | 12 0 70 241           |
| Lenzersilge       |                       | Karstädt                                | 12 0 70 173           |
| Lindenberg        | 12 0 70 248           | Groß Pankow (Prignitz)                  | 12 0 70 125           |
| Lockstädt         | 12 0 70 252           | Putlitz, Stadt                          | 12 0 70 325           |
| Lübzow            |                       | Perleberg, Stadt                        | 12 0 70 296           |
| Lütjenheide       |                       | Wittenberge, Stadt                      | 12 0 70 424           |

**5. Gemeinden des Landkreises Prignitz, die zum Gebietsstand 31.12.2005  
nicht mehr als selbstständige Gemeinden bestehen**

| Gemeindenname       | alte<br>Schlüssel-Nr. | Gemeinde neu<br>Gebietsstand 31.12.2005 | neue<br>Schlüssel-Nr. |
|---------------------|-----------------------|---|-----------------------|
| Lütkendorf          | 12 0 70 256           | Putlitz, Stadt                          | 12 0 70 325           |
| Lütkenwisch         |                       | Lanz                                    | 12 0 70 236           |
| Mankmuß             | 12 0 70 260           | Karstädt                                | 12 0 70 173           |
| Mansfeld            | 12 0 70 264           | Putlitz, Stadt                          | 12 0 70 325           |
| Mellen              | 12 0 70 268           | Lenzen (Elbe), Stadt                    | 12 0 70 244           |
| Mertensdorf         |                       | Triglitz                                | 12 0 70 393           |
| Mesekow             |                       | Karstädt                                | 12 0 70 173           |
| Mesendorf           | 12 0 70 276           | Pritzwalk, Stadt                        | 12 0 70 316           |
| Mittel Breese       |                       | Breese                                  | 12 0 70 052           |
| Mödlich             |                       | Lenzerwische                            | 12 0 70 246           |
| Moor                |                       | Lenzen (Elbe), Stadt                    | 12 0 70 244           |
| Motrich             |                       | Cumlosen                                | 12 0 70 060           |
| Müggendorf          |                       | Cumlosen                                | 12 0 70 060           |
| Nausdorf            |                       | Lenzen (Elbe), Stadt                    | 12 0 70 244           |
| Nebelin             | 12 0 70 284           | Karstädt                                | 12 0 70 173           |
| Nettelbeck          | 12 0 70 288           | Putlitz, Stadt                          | 12 0 70 325           |
| Netzow              | 12 0 70 292           | Plattenburg                             | 12 0 70 302           |
| Neu Krüssow         |                       | Pritzwalk, Stadt                        | 12 0 70 316           |
| Neu Sagast          |                       | Putlitz, Stadt                          | 12 0 70 325           |
| Neuhausen           |                       | Berge                                   | 12 0 70 028           |
| Pinnow              |                       | Karstädt                                | 12 0 70 173           |
| Porep               | 12 0 70 304           | Putlitz, Stadt                          | 12 0 70 325           |
| Postlin             |                       | Karstädt                                | 12 0 70 173           |
| Preddöhl            | 12 0 70 308           | Kümmernitztal                           | 12 0 70 222           |
| Premslin            | 12 0 70 312           | Karstädt                                | 12 0 70 173           |
| Pröttlin            | 12 0 70 320           | Karstädt                                | 12 0 70 173           |
| Putlitz, Stadt      | 12 0 70 324           | Putlitz, Stadt                          | 12 0 70 325           |
| Quitzebel           | 12 0 70 328           | Legde/Quitzebel                         | 12 0 70 241           |
| Quitzeow            |                       | Perleberg, Stadt                        | 12 0 70 296           |
| Rambow b.Boberow    |                       | Lenzen (Elbe), Stadt                    | 12 0 70 244           |
| Rambow b.Krampfer   |                       | Plattenburg                             | 12 0 70 302           |
| Rapshagen           |                       | Gerdshagen                              | 12 0 70 096           |
| Reckenthin          |                       | Groß Pankow (Prignitz)                  | 12 0 70 125           |
| Reckenzin           | 12 0 70 332           | Karstädt                                | 12 0 70 173           |
| Reetz               | 12 0 70 336           | Gülitz-Reetz                            | 12 0 70 145           |
| Retzin              | 12 0 70 340           | Groß Pankow (Prignitz)                  | 12 0 70 125           |
| Roddan              |                       | Legde/Quitzebel                         | 12 0 70 241           |
| Rohlsdorf           |                       | Groß Pankow (Prignitz)                  | 12 0 70 125           |
| Rohlsdorf           | 12 0 70 344           | Halenbeck-Rohlsdorf                     | 12 0 70 153           |
| Rosendorf           |                       | Lenzerwische                            | 12 0 70 246           |
| Rosenhagen          |                       | Perleberg, Stadt                        | 12 0 70 296           |
| Sadenbeck           | 12 0 70 352           | Pritzwalk, Stadt                        | 12 0 70 316           |
| Sagast              | 12 0 70 356           | Putlitz, Stadt                          | 12 0 70 325           |
| Sargleben           |                       | Karstädt                                | 12 0 70 173           |
| Sarnow              |                       | Pritzwalk, Stadt                        | 12 0 70 316           |
| Schadebeuster       |                       | Wittenberge, Stadt                      | 12 0 70 424           |
| Schilde             |                       | Weisen                                  | 12 0 70 416           |
| Schmarsow           |                       | Triglitz                                | 12 0 70 393           |
| Schmolde            | 12 0 70 360           | Meyenburg                               | 12 0 70 280           |
| Schönebeck          | 12 0 70 364           | Gumtow                                  | 12 0 70 149           |
| Schönfeld           |                       | Perleberg, Stadt                        | 12 0 70 296           |
| Schönhagen          |                       | Pritzwalk, Stadt                        | 12 0 70 316           |
| Schönhagen b.Gumtow | 12 0 70 368           | Gumtow                                  | 12 0 70 149           |
| Schreppow           | 12 0 70 372           | Gumtow                                  | 12 0 70 149           |
| Seddin              |                       | Groß Pankow (Prignitz)                  | 12 0 70 125           |
| Seedorf             |                       | Lenzen (Elbe), Stadt                    | 12 0 70 244           |
| Seetz               |                       | Karstädt                                | 12 0 70 173           |
| Silmersdorf         |                       | Triglitz                                | 12 0 70 393           |
| Söllenthin          |                       | Plattenburg                             | 12 0 70 302           |
| Spiegelhagen        |                       | Perleberg, Stadt                        | 12 0 70 296           |
| Steffenshagen       | 12 0 70 380           | Pritzwalk, Stadt                        | 12 0 70 316           |

**5. Gemeinden des Landkreises Prignitz, die zum Gebietsstand 31.12.2005  
nicht mehr als selbstständige Gemeinden bestehen**

| Gemeindenname        | alte<br>Schlüssel-Nr. | Gemeinde neu<br>Gebietsstand 31.12.2005 | neue<br>Schlüssel-Nr. |
|----------------------|-----------------------|---|-----------------------|
| Steinberg            |                       | Groß Pankow (Prignitz)                  | 12 0 70 125           |
| Stepenitz            | 12 0 70 384           | Marienfließ                             | 12 0 70 266           |
| Streesow             |                       | Karstädt                                | 12 0 70 173           |
| Strehlen             |                       | Karstädt                                | 12 0 70 173           |
| Sükow                |                       | Perleberg, Stadt                        | 12 0 70 296           |
| Tacken               |                       | Groß Pankow (Prignitz)                  | 12 0 70 125           |
| Tangendorf           |                       | Groß Pankow (Prignitz)                  | 12 0 70 125           |
| Telschow             |                       | Putlitz, Stadt                          | 12 0 70 325           |
| Telschow-Weitgendorf | 12 0 70 388           | Putlitz, Stadt                          | 12 0 70 325           |
| Triglitz             |                       | Triglitz                                | 12 0 70 393           |
| Tüchen               | 12 0 70 396           | Groß Pankow (Prignitz)                  | 12 0 70 125           |
| Unbesandten          |                       | Lenzerwische                            | 12 0 70 246           |
| Ünze                 |                       | Plattenburg                             | 12 0 70 302           |
| Vehlin               | 12 0 70 400           | Gumtow                                  | 12 0 70 149           |
| Vehlow               | 12 0 70 404           | Gumtow                                  | 12 0 70 149           |
| Vettin               | 12 0 70 408           | Groß Pankow (Prignitz)                  | 12 0 70 125           |
| Viesecke             | 12 0 70 412           | Plattenburg                             | 12 0 70 302           |
| Warnsdorf            |                       | Halenbeck-Rohlsdorf                     | 12 0 70 153           |
| Weitgendorf          |                       | Putlitz, Stadt                          | 12 0 70 325           |
| Wentdorf             |                       | Cumlosen                                | 12 0 70 060           |
| Wilmersdorf          | 12 0 70 420           | Pritzwalk, Stadt                        | 12 0 70 316           |
| Wolfshagen           | 12 0 70 428           | Groß Pankow (Prignitz)                  | 12 0 70 125           |
| Wootz                | 12 0 70 432           | Lenzerwische                            | 12 0 70 246           |
| Wüsten-Vahrnöw       |                       | Gülitz-Reetz                            | 12 0 70 145           |
| Wustrow              |                       | Lanz                                    | 12 0 70 236           |
| Wutike               | 12 0 70 436           | Gumtow                                  | 12 0 70 149           |
| Zwischendeich        |                       | Wittenberge, Stadt                      | 12 0 70 424           |

**6. Gemeinden des Landkreises Prignitz zum Gebietsstand 31.12.2005**

| Gemeinde               | Postleit-<br>zahl | Amt                 | Schlüssel-<br>Nr. | Amts-<br>Nr. |
|------------------------|-------------------|---------------------|-------------------|--------------|
| Bad Wilsnack, Stadt    | 19336             | Bad Wilsnack/Weisen | 12 0 70 008       | 01           |
| Berge                  | 19348             | Putlitz-Berge       | 12 0 70 028       | 09           |
| Breese                 | 19322             | Bad Wilsnack/Weisen | 12 0 70 052       | 01           |
| Cumlosen               | 19322             | Lenzen-Elbtalaue    | 12 0 70 060       | 05           |
| Gerdshagen             | 16928             | Meyenburg           | 12 0 70 096       | 06           |
| Groß Pankow (Prignitz) | 1****             | amtsfrei            | 12 0 70 125       |              |
| Gülitz-Reetz           | 19348             | Putlitz-Berge       | 12 0 70 145       | 09           |
| Gumtow                 | 16***             | amtsfrei            | 12 0 70 149       |              |
| Halenbeck-Rohlsdorf    | 16945             | Meyenburg           | 12 0 70 153       | 06           |
| Karstädt               | 19357             | amtsfrei            | 12 0 70 173       |              |
| Kümmernitztal          | 16945             | Meyenburg           | 12 0 70 222       | 06           |
| Lanz                   | 19309             | Lenzen-Elbtalaue    | 12 0 70 236       | 05           |
| Legde/Quitzebel        | 19336             | Bad Wilsnack/Weisen | 12 0 70 241       | 01           |
| Lenzen (Elbe), Stadt   | 19309             | Lenzen-Elbtalaue    | 12 0 70 244       | 05           |
| Lenzerwische           | 19309             | Lenzen-Elbtalaue    | 12 0 70 246       | 05           |
| Marienfließ            | 16945             | Meyenburg           | 12 0 70 266       | 06           |
| Meyenburg, Stadt       | 16945             | Meyenburg           | 12 0 70 280       | 06           |
| Perleberg, Stadt       | 19348             | amtsfrei            | 12 0 70 296       |              |
| Pirow                  | 19348             | Putlitz-Berge       | 12 0 70 300       | 09           |
| Plattenburg            | 1****             | amtsfrei            | 12 0 70 302       |              |
| Pritzwalk, Stadt       | 16928             | amtsfrei            | 12 0 70 316       |              |
| Putlitz, Stadt         | 16949             | Putlitz-Berge       | 12 0 70 325       | 09           |
| Rühstädt               | 19322             | Bad Wilsnack/Weisen | 12 0 70 348       | 01           |
| Triglitz               | 16949             | Putlitz-Berge       | 12 0 70 393       | 09           |
| Weisen                 | 19322             | Bad Wilsnack/Weisen | 12 0 70 416       | 01           |
| Wittenberge, Stadt     | 19322             | amtsfrei            | 12 0 70 424       |              |